İLÇE DURUM RAPORLARI SERİSİ

DOĞU MARMARA BÖLGESİ İLÇELERİ MEVCUT DURUM RAPORLARI - DÜZCE İLİ İLÇELERİ -

TEMMUZ 2013

HAZIRLAYANLAR

Candan Umut ÖZDEN

Hale GÜLBAZ

Yusuf Gürhan ÖZTAŞ

Fatma AVŞAR

Cem BAYRAK

DOĞU MARMARA BÖLGESİ İLÇE DURUM RAPORLARI SERİSİ

DÜZCE İLİ

MERKEZ İLÇESİ

DURUM RAPORU

Amaç ve Kapsam **2**
Düzce Merkez İlçesi Genel Görünümü **2**
Düzce Merkez İlçesi Görüşmeleri **2**
Diğer İlçeler İle İlişkiler **3**
Genel Eğitim Göstergeleri, 2012 ..... **4**
Mesleki Eğitim ve Meslek Eğitimi Göstergeleri, 2012 ..... **4**
Ekonomi Göstergeleri **7**
Organize Sanayi Bölgesi **7**
Tarım Göstergeleri **10**
Turizm Göstergeleri **11**
Sosyal Desteklerden Yararlanma Durumu **12**

Amaç ve Kapsam

Doğu Marmara Bölgesi'nde bulunan 51 ilçe için ayrı ayrı düzenlenen "İlçe Durum Raporları" serisi hem Doğu Marmara Kalkınma Ajansı (MARKA) tarafından hazırlanmakta olan Doğu Marmara Bölge Planı (2014-2023) için önemli bir veri kaynağı olmayı hem de Kalkınma Bakanlığı'nın hazırlamakta olduğu ilgili plan ve programları için girdi teşkil etmeyi hedeflemektedir.

Bu çerçevede, çok sayıda kaynağa başvurularak ilçenin durumu belirli başlıklar altında istatistiki veriler esas alınarak yansıtılmaya çalışılmıştır. İstatistiki verilerin doğrudan kullanılması, gerektiği takdirde işlenmesi ve analiz edilmesi çalışmanın temel yöntemini oluşturmuştur.

Düzce Merkez İlçesi Genel Görünümü

Yönetsel bir birim olan ve il idaresi ile nüfusun çoğunluğunu içerisinde barındıran Düzce Merkez ilçesi, Düzce'nin kuzeyinde Akçakoca, kuzeydoğusunda Yığılca, kuzeybatısında Çilimli ve Cumayeri, batısında Gümüşova ile güneydoğusunda Gölyaka ilçeleri yer almaktadır. Düzce Merkez ilçesinin denizden yüksekliği 160 metre ve yüzölçümü 736 km² olup, Düzce ili yüzölçümünün %28,7'sini kaplamaktadır.

Düzce Merkez İlçesi Görüşmeleri

Düzce merkez ilçesinin idaresi, bilindiği üzere aynı zamanda MARKA Yönetim Kurulu üyeleri olan Düzce Valisi ve Düzce Belediye Başkanı tarafından gerçekleştirilmektedir. Bu kapsamda, Düzce iline ilişkin 2012 ve 2013 yıllarında gerçekleştirilmiş olan çalışmalar, "2014-2023 Bölge Planı Düzce İli Katılımcı Planlama Çalışmaları" adı altında rapor haline getirilmiş olup, ilgili rapora MARKA resmi internet sitesi üzerinden erişebilmek mümkündür.

Fotoğraf 1: Düzce Valisi ve Düzce Belediye Başkanı'nın Katıldığı Odak Grup Masası

Diğer İlçeler İle İlişkiler

Tematik Harita 1. Düzce Merkezi'nin Erişilebilirliği ve Diğer İlçelerle İlişkisi

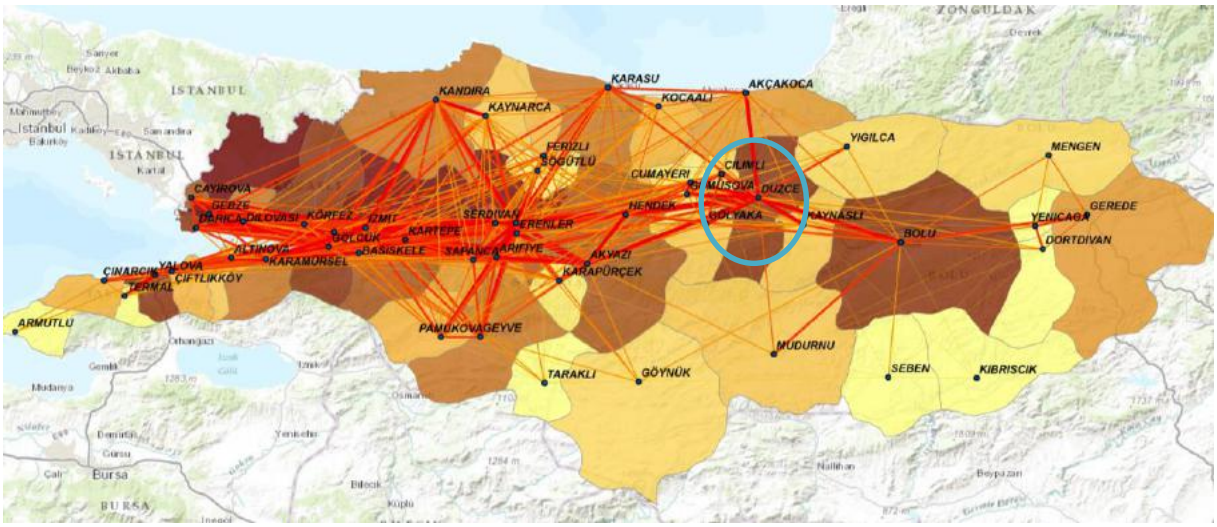

Kaynak: Nüfus Göstergeleri, Türkiye İstatistik Kurumu (TÜİK), 2012. Mesafe Göstergeleri, Karayolları Genel Müdürlüğü, 2013.

İlçeler arası ilişkilerin saptanmasında yöntem olarak yer çekimi ve mekânsal etkileşim modeline başvurulmuştur. Gravity model ile ilçe nüfusları ve ilçeler arasındaki mesafeler kullanılarak ilçeler arasındaki ilişkinin derecesi ortaya çıkmaktadır. Gravity model ile ilçeler arasındaki ilişkilerin kütleler arasındaki ilişkilere benzediği düşünülmüştür. İlçelerin nüfusları arttıkça ve aralarındaki mesafe azaldıkça aralarındaki etkileşimin artacağı, nüfusları azaldıkça ve aralarındaki mesafe arttıkça mekânsal etkileşimin aralarındaki etkileşimin azalacağı temel alınmaktadır. Yukarıdaki haritada; nüfus ve mesafe dikkate alınarak uygulanan gravity model sonucunda ortaya çıkan Doğu Marmara Bölgesi ilçeleri arasındaki ilişki görülmektedir. Bölgenin batısında artan nüfus ile paralel olarak ilişkilerin yoğunlaştığı, doğusunda ise gerek nüfusun genel olarak daha düşük olması gerekse coğrafi koşullar gereği ilçeler arası mesafenin artıyor olması nedeniyle ilişkilerin zayıfladığı görülmektedir.

Demografik Göstergeler, 2011-2012

	Düzce Merkez	Düzce	TR42	Türkiye
İlçe Merkez Nüfus	135.557	201.434	2.740.512	58.448.431
Belde/ Köy nüfusu	72.124	145.059	635.818	17.178.953
Toplam Nüfus	207.681	346.493	3.376.330	75.627.384
Ortalama Hanehalkı Büyüklüğü (2011)	3,78	3,80	-	3,80
Yıllık nüfus artış Hızı (‰)	22,33	12,63	18,19	12,01
İl/İlçe Merkezi Nüfus Artış Hızı (‰)	14,91	13,38	21,60	18,35
Şehirleşme Oranı (%)	65,27	0,58	0,81	0,77
Çalışma Çağı Nüfusu (15-64 Yaş)	143.443	237.946	2.343.270	51.088.202
Genç Nüfus (0-14)	49.037	79.306	777.050	18.857.179
Yaşlı Nüfus (64+)	15.201	29.241	256.010	5.682.003
Çalışma Çağındaki Nüfusun (15-64 Yaş) Toplam Nüfus İçinde Oranı (%)	69,07	0,69	0,69	0,68
Genç Nüfus Bağımlılık Oranı	34,19	0,33	0,33	0,37
Yaşlı Nüfus Bağımlılık Oranı	10,60	0,12	0,11	0,11
Toplam Yaş Bağımlılık Oranı	30,93	0,46	0,44	0,48
Nüfus Yoğunluğu	282,18	135,03	172,08	98,27

Kaynak: TÜİK, 2012. Aksi belirtilmedikçe göstergeler 2012 yılına aittir.

Genel Eğitim Göstergeleri, 2012

	Düzce Merkez	Düzce	TR42	Türkiye
*Okuma yazma bilmeyen**	6.368	13.088	102.487	2.784.257
*Okuma yazma bilen fakat bir okul bitirmeyen **	8.185	15.930	110.039	3.784.667
*İlkokul mezunu **	42.597	79.070	709.770	15.220.028
*İlköğretim mezunu **	37.167	61.738	552.855	11.617.159
*Ortaokul veya dengi okul mezunu **	6.504	11.148	141.490	2.849.999
*Lise veya dengi okul mezunu **	36.564	55.583	617.613	12.096.830
*Yüksekokul veya fakülte mezunu **	16.122	22.594	263.651	5.913.187
*Yüksek lisans mezunu **	824	1082	15672	416741
*Doktora mezunu **	325	380	4511	122619
*Bilinmeyen **	3.559	5.945	72.148	1.716.318
*Toplam **	158.215	266.558	2.590.236	56.521.805
Okur Yazar Nüfus Oranı	95,98	95,09	96,04	95,07
22+ Yaş Grubunun Yükseköğrenim Görme Oranı	9,37	10,83	13,23	14,00
Okul Sayısı	250	559	3.958	94.189
Derslik Sayısı	2.993	4.003	31.665	668.008
Öğrenci Sayısı	46.730	99.053	975.972	22.230.075
Öğretmen Sayısı	2.991	5.493	49.023	1.124.525
İlköğretimde Derslik Başına Düşen Öğrenci Sayısı	24	19	26	30
Ortaöğretimde Derslik Başına Düşen Öğrenci Sayısı	25	28	30	31
Mesleki ve Teknik Eğitimde Derslik Başına Düşen Öğrenci	37	31	34	34
Kadınlarda Okuryazarlık Oranı	91,00	91,62	93,15	91,60

* 15+ yaş grubu içindir. Kaynak: TÜİK, 2012

Mesleki Eğitim ve Meslek Eğitimi Göstergeleri, 2012

1. Üniversite, Yüksek Okul

Düzce Üniversitesi

9 yerleşkede, 3 Enstitü, 8 Fakülte, 3 Yüksekokul, 8 Meslek Yüksekokulu olmak üzere toplam 22 birimde akademik faaliyet göstermekte olan Düzce Üniversite'nin merkezi Düzce Merkez ilçesinde bulunmaktadır.

Düzce Üniversitesi'nin 2012 yılı Faaliyet Raporu verilerine göre, fakültelerde 3.488, yüksekokullarda 1.268, enstitülerde 615, meslek yüksekokullarında 8.240 olmak üzere üniversitenin toplam 13.611 öğrencisi bulunmaktadır.

Aynı verilere göre Üniversitede, 45 profesör, 60 doçent, 170 yardımcı doçent, 152 öğretim görevlisi, 49 okutman, 296 araştırma görevlisi, 20 uzman olmak üzere toplam 792 akademik personel görev yapmaktadır.

Düzce Üniversitesi Merkez Kampüs ve Konuralp Yerleşkesi – Düzce Merkez

Düzce Üniversitesi 2012 Yılı Faaliyet Raporuna göre, Üniversitenin Merkez Kampüs alanı içinde Rektörlük, Orman Fakültesi, Tıp Fakültesi, Mühendislik Fakültesi, Teknik Eğitim Fakültesi, Hâkime Erciyas Yabancı Diller Yüksekokulu, Sosyal Tesisler, Kütüphane, Spor Salonları, Isı Merkezi, Lojmanlar, Araştırma ve Uygulama Hastanesi, Merkezi Derslikler, Yüzme Havuzu, Kreş, Yaşam Alanı, Merkezi Laboratuvar ve Teknopark binaları bulunmaktadır. Bazı bölümlerin, kendi binaları bulunmadığından diğer bölümlerin binalarında hizmet vermektedir. (Eğitim Fakültesi, Teknoloji Fakültesi, İşletme Fakültesi, Sanat ve Tasarım Fakültesi, Ziraat ve Doğa Bilimleri Fakültesi Sağlık Yüksekokulu, Sağlık Hizmetleri Meslek Yüksekokulu, Enstitüler ve Araştırma Merkezleri).

Fen Edebiyat Fakültesi Merkez Kampüsüne üç kilometre mesafedeki Konuralp beldesinde hizmet vermektedir.

Düzce Yerleşkesi- Düzce Merkez

Düzce Yerleşkesi içerisinde Düzce Meslek Yüksekokulu bulunmaktadır. Yüksekokul, 2006 yılında Abant İzzet Baysal Üniversitesi'nden ayrılarak Düzce Üniversitesi'ne bağlanmıştır. Meslek Yüksekokulunun Sosyal Bilimler Bölümü 2011-2012 yılından itibaren ayrılarak Sosyal Bilimler Meslek Yüksekokuluna dönüştürülmüştür. Örgün ve İkinci Öğretimde eğitim öğretim faaliyeti devam eden Yüksekokulda 2012-2013 öğretim yılında toplam 3492 öğrenci eğitim-öğretim görmektedir.

Düzce Meslek Yüksekokulu bünyesinde, Bilgisayar Programcılığı, Elektrik-Elektronik Haberleşme Teknolojisi, Elektronik Teknolojisi, İklimlendirme ve Soğutma Teknolojisi, İnşaat Teknolojisi, Kontrol ve Otomasyon Teknolojisi, Makine, Mobilya ve Dekorasyon, Otomotiv Teknolojisi, Tarım Alet ve Makineleri, Tekstil Teknolojisi bölümleri yer almaktadır.

2. Meslek Liseleri

Düzce Anadolu Sağlık Meslek Lisesi
Düzce Teknik Ve Endüstri Meslek Lisesi
Fatih Teknik Ve Endüstri Meslek Lisesi
Kız Teknik Ve Meslek Lisesi
Konuralp Çok Programlı Lisesi
Merkez Ticaret Meslek Lisesi
Yavuz Selim Ticaret Meslek Lisesi
Zübeyde Hanım Kız Teknik Ve Meslek Lisesi

Kaynak: Milli Eğitim Bakanlığı Bilişim Sistemleri Bilgi Sistemi, 2013

Sağlık Göstergeleri, 2012

	Düzce Merkez	Düzce	TR42	Türkiye
Ambulans Sayıları	14	21	277	3.351
Diş Ünit Sayıları	30	38	747	-
Uzman Hekim Sayısı	270	278	2.733	68.065
Toplam Hekim Sayısı	509	572	4.982	124.785
Diş Hekimi Sayısı	49	68	904	20.419
Eczacı Sayısı	82	112	873	25.713
Toplam Sağlık Çalışanı	1.724	1.965	11.229	175.456
Mevcut Yatak Sayısı	656	681	9.026	200.413
5 Yaş Altı Çocuk Ölüm Oranı (binde)	0,00	11.5	-	-
Anne Ölüm Oranı (yüz binde)	0,00	0,00	-	15,5
Kaba Ölüm Oranı (binde)	0,00	3.8	-	-
Bebek Ölüm Oranı (binde)	9,80	12.2	-	7,7
Neonatal Ölüm Oranı (binde)	6,00	7.8	-	-
112 Acil Yardım İstasyon Sayısı	4,00	11,00	75	1.863

Kaynak: Düzce İl Sağlık Müdürlüğü, 2012. Sağlık Bakanlığı,2012

İstihdam Göstergeleri

	Düzce Merkez	Düzce	TR42	Türkiye
Toplam Çalışan Sayısı	79.284	107.689	1.241.756	24.486.161
Sanayi İşkolunda Çalışan Sayısı	34.502	48.415	434.886	5.749.245
Madencilik ve Taşocakları İşkolunda Çalışan Sayısı	364	627	5.554	267.896
İnşaat İşkolunda Çalışan Sayısı	254	4.554	227.087	5.074.458
Ticaret İşkolunda Çalışan Sayısı	141	2.044	99.950	3.119.259
Ulaştırma Depolama Haberleşme İşkolunda Çalışan Sayısı	110	2.008	88.532	1.712.994
Konaklama ve Yiyecek Hizmeti Faaliyetleri İşkolunda Çalışan Sayısı	16	1.487	42.938	1.372.213
Finans ve Sigorta Faaliyetleri İşkolunda Çalışan Sayısı	353	461	5.543	252.384
Eğitim İşkolunda Çalışan Sayısı	1.550	1.649	17.293	508.252
Bilgi ve İletişim İşkolunda Çalışan Sayısı	341	365	10.563	279.325
Mesleki Bilimsel ve Teknik Faaliyetler İşkolunda Çalışan Sayısı	1.595	1.859	48.437	1.189.707
Sanayi İşkolunda Çalışanların Oranı	43,52	0,45	0,35	0,23
Madencilik ve Taşocakları İşkolunda Çalışanların Oranı	0,46	0,01	0,00	0,01
İnşaat İşkolunda Çalışanların Oranı	0,32	0,04	0,18	0,21
Ticaret İşkolunda Çalışanların Oranı	0,18	0,02	0,08	0,13
Ulaştırma Depolama Haberleşme İşkolunda Çalışanların Oranı	0,14	0,02	0,07	0,07
Konaklama ve Yiyecek Hizmeti Faaliyetleri İşkolunda Çalışanların Oranı	0,02	0,01	0,03	0,06
Bilgi ve İletişim İşkolunda Çalışanların Oranı	0,43	0,00	0,01	0,01
Mesleki Bilimsel ve Teknik Faaliyetler İşkolunda Çalışanların Oranı	2,01	0,02	0,04	0,02

Kaynak: Sosyal Güvenlik Kurumu, 2012

Ekonomi Göstergeleri

	Düzce Merkez	Düzce	TR42	Türkiye
İşyeri Sayısı	4.955	7.181	90.596	2.054.616
Yörede Gerçekleşen Net Satış	10.695.272.840	14.902.378.548	378.332.474.613	7.731.500.721.695,5
Kişibaşına Düşen Net Satış	51.499	272.460	3.249.379	102.231,50
*Banka Şube Sayısı**	21	32	413	10.158

*Türkiye Bankalar Birliği kayıtlarında katılım bankaları yer almamaktadır. Kaynak: Gelir İdaresi Başkanlığı, İl Defterdarlıkları, Türkiye Bankalar Birliği, 2012

	Düzce Merkez	Düzce	TR42
Genel Bütçe Geliri Tahakkuk	530.993.772	691.591.542	43.982.209.999
Genel Bütçe Geliri Tahsilat	322.469.134	398.227.404	39.454.931.415
*Mükellef Sayısı Toplam**	-	*40.695*	*425.006*
*Gelir Vergisi Mükellef Sayısı**	*9.223*	*12.306*	*127.169*
Kurumlar Vergisi Mükellef Sayısı*	*1.684*	*2.329*	*27.777*

* Akçakoca Vergi Dairesi, Düzce Muhasebe Müdürlüğü ve Akçakoca Mal Müdürlüğü'ne ilişkin toplam mükellef sayıları edinilememiş olup, Akçakoca Vergi Dairesi kayıtlarında bulunan gelir ve kurumlar vergisi mükellef sayıları esas alınmıştır. Kaynak: Gelir İdaresi Başkanlığı, Kocaeli Vergi Dairesi Başkanlığı, Sakarya Vergi Dairesi Başkanlığı, Düzce Defterdarlığı, Bolu Defterdarlığı, Yalova Defterdarlığı, 2012

Organize Sanayi Bölgesi

Düzce Merkez ilçesinde, Düzce-1 Organize Sanayi Bölgesi ve Düzce-2 Organize Sanayi Bölgesi faaliyet göstermekte olup, söz konusu bölgelere ilişkin bilgiler aşağıda yer almaktadır.

OSB BİLGİLERİ	*Düzce I OSB*	*Düzce II OSB*
Kuruluş Yılı	1996	2005
Birincil Ağırlıklı Sektör	Tekstil	Cam Sanayi
OSB'nin Büyüklüğü (Hektar)	173	81
Toplam Sanayi Parsel Sayısı	60	11
Tahsis Edilen Sanayi Parsel Sayısı	58	11
İnşaa Halindeki Parsel Sayısı	6	0
Üretimdeki Firma Sayısı	49	7
Toplam Çalışan Sayısı	6.095	-
Bölge Müdürlüğünde Çalışan Sayısı	10	2

Kaynak: OSBÜK OSB Bilgi Sitesi, MARKA Kocaeli Yatırım Destek Ofisi, 2013

Düzce Merkez İlçesi için Gelir Göstergeleri

Gösterge	Düzce Merkez	TR42
Gerçekleşen Yurtiçi Satış	9.838.868.077	324.446.032.566
Gerçekleşen Yurtdışı Satış	720.629.832	57.257.856.885
Gerçekleşen Net Satış	10.695.272.840	379.151.679.909
Net Kar/Zarar	157.623.177	10.987.160.864
Yurtiçi satışın net satış içindeki payı	92,0%	85,56%
Yurtdışı satışın net satış içindeki payı	6,74%	15,10%
Toplam işletme sayısı	4.793	177.694
MİKRO ölçekli işletme sayısı	4.478	170.078
Mikro işletmelerin oranı	93,4%	95,7%
KÜÇÜK ölçekli işletme sayısı	270	6.502
Küçük işletmelerin oranı	5,6%	3,7%
ORTA ölçekli işletme sayısı	41	888
Orta işletmelerin oranı	0,9%	0,5%
BÜYÜK ölçekli işletme sayısı	4	226
Büyük işletmelerin oranı	0,1%	0,1%
İlk 10 sektörde gerçekleşen net satışın toplam net satış içindeki payı	40,00%	38,71%
İlk 10 sektörde gerçekleşen yurtdışı satışın toplam yurtdışı içindeki payı	53,40%	57,50%
İlk 10 sektörde faaliyet gösteren işletme sayısının toplam işletme sayısı içindeki payı	17,00%	0,07%

Grafik 1. Düzce Merkez İlçesinde Net Satışa Göre İlk 10 Sektör ve Bu Sektörlerde Faaliyet Gösteren İşletme Sayıları

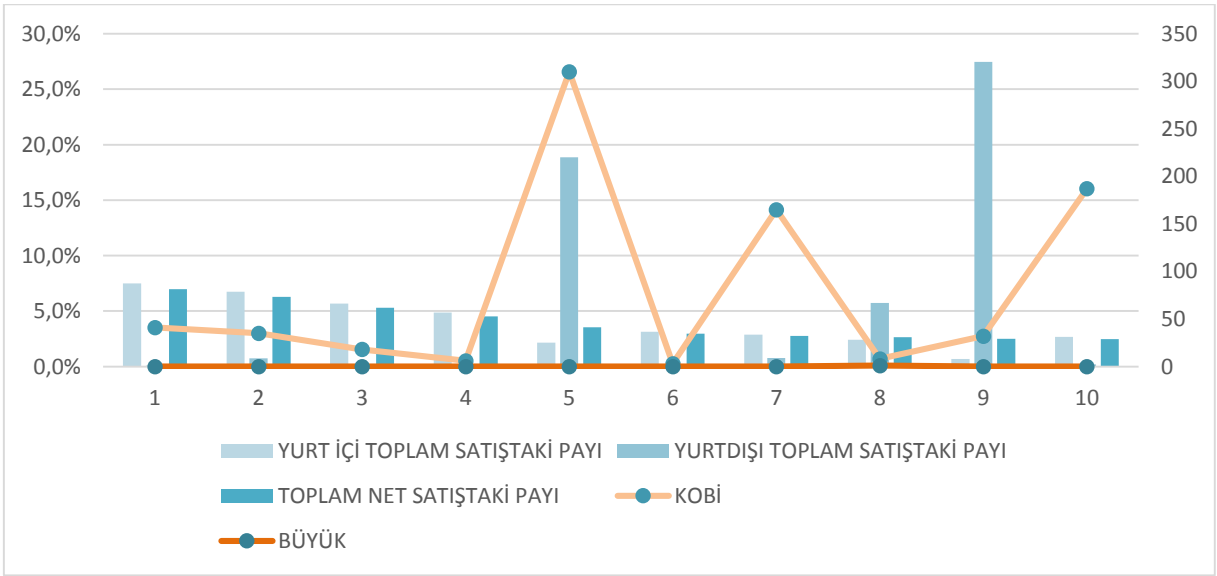

Düzce Merkez İlçesinde Net Satışa Göre Sektörel Dağılım

1. BELLİ BİR MALA TAHSİS EDİLMEMİŞ MAĞAZALARDA GIDA (DONDURULMAMIŞ), İÇECEK VE TÜTÜN TOPTAN TİCARETİ			
Alt Sektörde Gerçekleşen Net Satışın Alt Bölgede Gerçekleşen Toplam Net Satışa Oranı			*%7,0*
Alt Sektörde Gerçekleşen Yurtdışı Satışın Alt Bölgede Gerçekleşen Toplam Yurtdışı Satışa Oranı			*%0,1*
Mikro işletme:34	*Küçük İşletme:7*	*Orta İşletme:0*	*Büyük İşletme:0*
2. FINDIK, ANTEP FISTIĞI, YER FISTIĞI VE CEVİZ TOPTAN TİCARETİ (KAVRULMUŞ OLANLAR HARİÇ)			
Alt Sektörde Gerçekleşen Net Satışın At Bölgede Gerçekleşen Toplam Net Satışa Oranı			*%6,3*
Alt Sektörde Gerçekleşen Yurtdışı Satışın At Bölgede Gerçekleşen Toplam Yurtdışı Satışa Oranı			*%0,7*
Mikro işletme:35	*Küçük İşletme:0*	*Orta İşletme:0*	*Büyük İşletme:0*
3. BELİRLİ BİR MALA TAHSİS EDİLMİŞ MAĞAZALARDA MOTORLU KARA TAŞITI VE MOTOSİKLET YAKITININ..			
Alt Sektörde Gerçekleşen Net Satışın At Bölgede Gerçekleşen Toplam Net Satışa Oranı			*%5,3*
Alt Sektörde Gerçekleşen Yurtdışı Satışın At Bölgede Gerçekleşen Toplam Yurtdışı Satışa Oranı			*%0,1*
Mikro işletme:12	*Küçük İşletme:5*	*Orta İşletme:1*	*Büyük İşletme:0*
4. SIVI YAKITLAR VE BUNLARLA İLGİLİ ÜRÜNLERİN TOPTAN TİCARETİ			
Alt Sektörde Gerçekleşen Net Satışın At Bölgede Gerçekleşen Toplam Net Satışa Oranı			*%4,5*
Alt Sektörde Gerçekleşen Yurtdışı Satışın At Bölgede Gerçekleşen Toplam Yurtdışı Satışa Oranı			*%0,0*
Mikro işletme:5	*Küçük İşletme:1*	*Orta İşletme:0*	*Büyük İşletme:0*
5. KARA YOLU İLE ŞEHİRLERARASI YÜK TAŞIMACILIĞI (GIDA, SIVI, KURU YÜK, VB.)			
Alt Sektörde Gerçekleşen Net Satışın At Bölgede Gerçekleşen Toplam Net Satışa Oranı			*%3,0*
Alt Sektörde Gerçekleşen Yurtdışı Satışın At Bölgede Gerçekleşen Toplam Yurtdışı Satışa Oranı			*%0,0*
Mikro işletme:305	*Küçük İşletme:5*	*Orta İşletme:0*	*Büyük İşletme:0*
6. GAZLI YAKITLAR VE BUNLARLA İLGİLİ ÜRÜNLERİN TOPTAN TİCARETİ			
Alt Sektörde Gerçekleşen Net Satışın At Bölgede Gerçekleşen Toplam Net Satışa Oranı			*%4,1*
Alt Sektörde Gerçekleşen Yurtdışı Satışın At Bölgede Gerçekleşen Toplam Yurtdışı Satışa Oranı			*%0,0*
Mikro işletme:3	*Küçük İşletme:7*	*Orta İşletme:2*	*Büyük İşletme:0*
7. İKAMET AMAÇLI BİNALARIN İNŞAATI			
Alt Sektörde Gerçekleşen Net Satışın At Bölgede Gerçekleşen Toplam Net Satışa Oranı			*%2,8*
Alt Sektörde Gerçekleşen Yurtdışı Satışın At Bölgede Gerçekleşen Toplam Yurtdışı Satışa Oranı			*%0,8*
Mikro işletme:144	*Küçük İşletme:17*	*Orta İşletme:4*	*Büyük İşletme:0*
8. AHŞAP, BAMBU VE DİĞER ODUNSU MALZEMELERDEN KAPLAMALIK PLAKA, LEVHA, VB. İMALATI			
Alt Sektörde Gerçekleşen Net Satışın At Bölgede Gerçekleşen Toplam Net Satışa Oranı			*%2,6*
Alt Sektörde Gerçekleşen Yurtdışı Satışın At Bölgede Gerçekleşen Toplam Yurtdışı Satışa Oranı			*%5,7*
Mikro işletme:3	*Küçük İşletme:4*	*Orta İşletme:1*	*Büyük İşletme:1*
9. KARA YOLU İLE ULUSLARARASI YÜK TAŞIMACILIĞI (GIDA, SIVI, KURU YÜK, VB.)			
Alt Sektörde Gerçekleşen Net Satışın At Bölgede Gerçekleşen Toplam Net Satışa Oranı			*%2,5*
Alt Sektörde Gerçekleşen Yurtdışı Satışın At Bölgede Gerçekleşen Toplam Yurtdışı Satışa Oranı			*%27,5*
Mikro işletme:30	*Küçük İşletme:2*	*Orta İşletme:0*	*Büyük İşletme:0*
10. BAKKAL VE MARKETLERDE YAPILAN PERAKENDE TİCARET			
Alt Sektörde Gerçekleşen Net Satışın At Bölgede Gerçekleşen Toplam Net Satışa Oranı			*%2,5*
Alt Sektörde Gerçekleşen Yurtdışı Satışın At Bölgede Gerçekleşen Toplam Yurtdışı Satışa Oranı			*%0,2*
Mikro işletme:179	*Küçük İşletme:7*	*Orta İşletme:1*	*Büyük İşletme:0*

Düzce Merkez İlçesinde İşletme Sayısına Göre İlk 10 Sektörel Dağılım

SEKTÖR ADI	MİKRO	KÜÇÜK	ORTA	BÜYÜK
Kara Yolu İle Şehirler Arası Yük Taşımacılığı (Gıda, Sıvı, Kuru Yük, Vb.) (Gaz Ve Petrol Ürünleri Ha	305	5	0	0
Bakkal Ve Marketlerde Yapılan Perakende Ticaret (Belirli Bir Mala Tahsis Edilmemiş Mağazalarda Gıda,	179	7	1	0
İkamet Amaçlı Binaların İnşaatı (Müstakil Konutlar, Birden Çok Ailenin Oturduğu Binalar, Gökdelenler	144	17	4	0
Minibüs Ve Dolmuş İle Yapılan Şehir İçi Ve Banliyö Yolcu Taşımacılığı (Belirlenmiş Güzergahlarda)	158	2	0	0
Hukuk Danışmanlığı Ve Temsil Faaliyetleri (Avukatlık Faaliyetleri)	85	0	0	0
Belirli Bir Mala Tahsis Edilmiş Mağazalarda Diğer Dış Giyim Perakende Satışı (Palto, Kaban, Anorak,	70	4	0	0
Şehir İçi, Banliyö Ve Kırsal Alanlarda Kara Yolu İle Personel, Öğrenci, Vb. Grup Taşımacılığı (Şehir	67	2	0	0
Çay Ocakları, Kıraathaneler, Kahvehaneler, Kafeler, Meyve Suyu Salonları Ve Çay Bahçelerinde İçecek	62	1	0	0
Diğer Lokanta Ve Restoranların (İçkili Ve İçkisiz) Faaliyetleri (Garson Servisi Sunanlar İle Self Se	52	2	2	0
Gayrimenkul Acentelerinin Faaliyetleri (Gayrimenkulün Ücret Veya Sözleşme Temeline Dayalı Olarak Sat	52	0	0	0

Tarım Göstergeleri

	Düzce Merkez	Düzce	TR42	Türkiye
Büyükbaş hayvan sayısı (toplam)	33.750	71.373	494.232	14.022.347
Küçükbaş hayvan sayısı (toplam)	3.414	10.661	294.313	35.782.519
Kümes hayvanı sayısı (toplam)	3.635.311	9.054.912	62.823.555	257.505.341
Arı kovanı sayısı	9.506	36.164	180.108	6.348.009
Toplam at sayısı	183	327	2.669	141.422
Toplam tarım alanı (dekar)	192.651	740.315	4.796.129	237.954.813
Tahıllar ve diğer bitkisel ürünlerin ekilen alanı (dekar)	57.649	95.847	2.620.681	154.644.523
Nadas alanı (dekar)	18	221	313.141	42.861.366
Sebze bahçeleri alanı (dekar)	3.321	5.841	136.905	8.271.142
Meyveler, içecek ve baharat bitkilerinin alanı (dekar)	131.580	638.299	1.704.229	32.129.886
Süs Bitkileri Alanı (Dekar)	83	107	21.173	47.895
Tahıl ve diğer bitkisel üretim (ton)	114.291	189.759	2.578.229	95.328.184
Sebze üretimi (ton)	10.933	15.190	372.830	27.752.706
Meyve Üretimi (ton)	31.066	99.181	568.742	19.270.175
Meyve üretimi (ağaç sayısı)	6.763.213	32.330.479	78.739.336	814.612.268
Kesme çiçek üretimi (adet)	0	35.650	140.993.890	1.077.199.887
Örtüaltı sebze üretimi (ton)	651	827	48.933	5.856.199
Örtüaltı kesme çiçek üretimi (adet)	0	35.650	136.005.440	1.001.846.812

Kaynak: TÜİK, 2012

Tarım Havzaları Üretim ve Destekleme Modeli- Düzce Merkez Ürünleri

Türkiye'de 2011 yılında yürürlüğe giren "Tarım Havzaları Üretim ve Destekleme Modeli" tarım havzalarında doğal kaynakların korunarak üretimin planlanması ve artırılması, etkin ve rasyonel bir destekleme politikası uygulanabilmesi amacıyla geliştirilmiştir. Bu kapsamda, iklim, toprak, topografya, arazi sınıfları ve kullanım şekillerine dayalı olarak yaklaşık 528 milyon veri değerlendirilerek ülke geneli 30 tarım havzasına ayrılmıştır. Belirlenen her havza için; stratejik, arz açığı ve rekabet şansı olan ürünler ile özel ürünler saptanarak tarım havzalarına dayalı haritalar oluşturulmuştur. Tarım Havzaları Üretim ve Destekleme Modeli ile ülkenin tarım envanterinin ortaya çıkarılması ve hangi bölgede, hangi üründen en iyi verimin alınacağının tespit edilmesi, hangi ürünlerin desteklenmesi gerektiği ortaya konulması amaçlanmıştır.

Tarım Havzaları Üretim ve Destekleme Modeli "Ekolojik olarak benzer olan, ülkenin idari yapılanmasına uygun, yönetilebilir büyüklükte, tarım ürünlerinin ekolojik ve ekonomik olarak en uygun yetiştirilebildiği bölgeler" olarak tanımlanmaktadır.

Bu kapsamda, Gıda, Tarım ve Hayvancılık Bakanlığı'nın 2012 yılı çalışması sonucunda, "Batı Karadeniz Havzası"nın bir parçası olarak tanımlanan Düzce Merkez ilçesinde Arpa, Buğday, Çavdar, Çeltik, Dane Mısır, Kanola, Kuru Fasulye, Kütlü Pamuk, Nohut, Soya Fasulyesi, Tritikale, Yağlık Ayçiçeği, Yulaf, Zeytinyağı desteklenen ürünler olarak belirlenmiştir.

Turizm Göstergeleri

Düzce Merkez ilçesinde, Kültür ve Turizm Bakanlığı'nın 2011 tarihli verilerinden derlenen veriler aşağıdaki gibidir.

	Düzce Merkez	Düzce	TR42
Toplam Turizm Tesisi Sayısı	5	14	214
Tesise Gelen Yabancı Turist Sayısı	3.562	6.091	128.912
Tesise Gelen Yerli Turist Sayısı	89.293	173.540	1.285.502
Tesise Gelen Toplam Turist Sayısı	92.855	179.631	1.414.414
Geceleme Sayısı (Yabancı)	7.039	12.269	324.363
Geceleme Sayısı (Yerli)	115.791	280.312	2.126.404
Geceleme Sayısı (Toplam)	122.830	292.581	2.450.767

Kaynak: Kültür ve Turizm Bakanlığı, 2011

Sosyal Desteklerden Yararlanma Durumu

	Düzce Merkez	Düzce	TR42	Türkiye
Aile ve Sosyal Politikalar Bakanlığı Proje Desteklerinden Toplam Faydalanan Kişi Sayısı	100	3.222	5.185	422.059
Kırsal Alanda Sosyal Destek Projesinden Yararlanan Aile	0	0	199	4.438
Sosyal Yardımlaşma Vakfı Yardımlarından Faydalanan Hane	2.589	7.597	52.080	1.500.048
Sosyal Yardımlaşma Vakfı Yardımlarından Faydalanan Kişi	9.667	25.597	176.383	5.404.803
Sosyal Yardımlaşma Vakfı Yardımları	2.936.615	9.113.691	58.480.517	1.513.567.023
Şartlı ilköğretim Yardımı Alan Erkek	773	1.612	11.983	887.008
Şartlı İlköğretim Yardımı Alan Kadın Sayısı	732	1.472	11.624	857.530
Şartlı Ortaöğretim Yardımı Alan Erkek	215	460	2.606	152.566
Şartlı Ortaöğretim Yardımı Alan Kadın	188	437	2.719	138.324
Şartlı Sağlık Yardımı Alan Erkek	245	447	3.715	454.204
Şartlı Sağlık Yardımı Alan Kadın	255	458	3.508	435.367
Şartlı Gebelik Yardımı Alan Kişi	10	23	266	25.699
Şartlı Eğitim Yardımları Toplamı	439280	954.310	6.671.145	501.490.030
Şartlı Sağlık Yardımları Toplamı	95280	182.250	1.366.770	188.129.010
Şartlı Gebelik Yardımları Toplamı	760	2.020	31.150	3.102.280

Kaynak: Aile ve Sosyal Politikalar Bakanlığı, 2012

DOĞU MARMARA BÖLGESİ İLÇE DURUM RAPORLARI SERİSİ

DÜZCE İLİ

AKÇAKOCA İLÇESİ

DURUM RAPORU

Amaç ve Kapsam 2
Akçakoca İlçesi Genel Görünümü 2
Akçakoca İlçe Görüşmeleri 2
Diğer İlçeler İle İlişkiler 2
Genel Eğitim Göstergeleri, 2012 4
Mesleki Eğitim ve Meslek Eğitimi Göstergeleri, 2012 4
İstihdam Göstergeleri 5
Ekonomi Göstergeleri 6
Akçakoca Ekonomi Göstergeleri 6
Organize Sanayi Bölgesi 6
Tarım Göstergeleri 8
Turizm Göstergeleri 9
Sosyal Desteklerden Yararlanma Durumu 9

Amaç ve Kapsam

Doğu Marmara Bölgesi'nde bulunan 51 ilçe için ayrı ayrı düzenlenen "İlçe Durum Raporları" serisi hem Doğu Marmara Kalkınma Ajansı (MARKA) tarafından hazırlanmakta olan Doğu Marmara Bölge Planı (2014-2023) için önemli bir veri kaynağı olmayı hem de Kalkınma Bakanlığı'nın hazırlamakta olduğu ilgili plan ve programları için girdi teşkil etmeyi hedeflemektedir.

Bu çerçevede, çok sayıda kaynağa başvurularak ilçenin durumu belirli başlıklar altında istatistiki veriler esas alınarak yansıtılmaya çalışılmıştır. İstatistiki verilerin doğrudan kullanılması, gerektiği takdirde işlenmesi ve analiz edilmesi çalışmanın temel yöntemini oluşturmuştur.

Akçakoca İlçesi Genel Görünümü

Düzce ilinin deniz kenarındaki tek ilçesi olan Akçakoca'nın güneyinde Düzce merkez ilçesi, batısında Kocaali ilçesi, doğusunda Ereğli ilçesi, kuzeyinde Karadeniz bulunmaktadır. 8 mahalle ve 43 köyden oluşan ve Karadeniz kıyı hattında yer alan Akçakoca'nın yüzölçümü 440 km² olup, Düzce ili yüzölçümünün %17,15'ini kaplamaktadır. 2012 yılı TÜİK verilerine göre, ilçenin toplam nüfusu 37.216'dır.

Akçakoca İlçe Görüşmeleri

25 Şubat 2013 tarihinde Akçakoca Kaymakamı Aykut PEKMEZ, 26 Şubat 2013 tarihinde ise Akçakoca Belediye Başkanı Fikret ALBAYRAK makamlarında ziyaret edilmiştir. Bu ziyaretlerde yerel yöneticiler tarafından 1950'li yıllardan beri bir turizm merkezi olan Akçakoca ilçesi yerleşik bir turizm kültürünün olduğu bir ilçe olarak tanımlanmıştır. Gerek turizm altyapısı ve nitelikli turizm tesisleri ile gerekse yerel ve ulusal ölçekte bir turizm merkezi olarak tanınıyor olması nedeni ile ilçe öncelikle bir turizm destinasyonu olarak değerlendirilmektedir. Ancak 2023 yılı hedefinde turizm sektörünün profesyonel bir yaklaşımla ele alınarak geliştirilmesi gerektiği vurgulanmıştır. İlçede turizmin yanı sıra; tarım, su ürünleri ve sanayi de öne çıkarılan diğer sektörler olmuştur. Akçakoca'nın günlük ticari ihtiyaçlar, eğitim ve sağlık gibi hizmetleri açısından en fazla Zonguldak ili Ereğli ilçesi ile etkileşim içerisinde olduğu görülmektedir.

Diğer İlçeler İle İlişkiler

Tematik Harita 1. Düzce Akçakoca'nın Erişilebilirliği ve Diğer İlçelerle İlişkisi

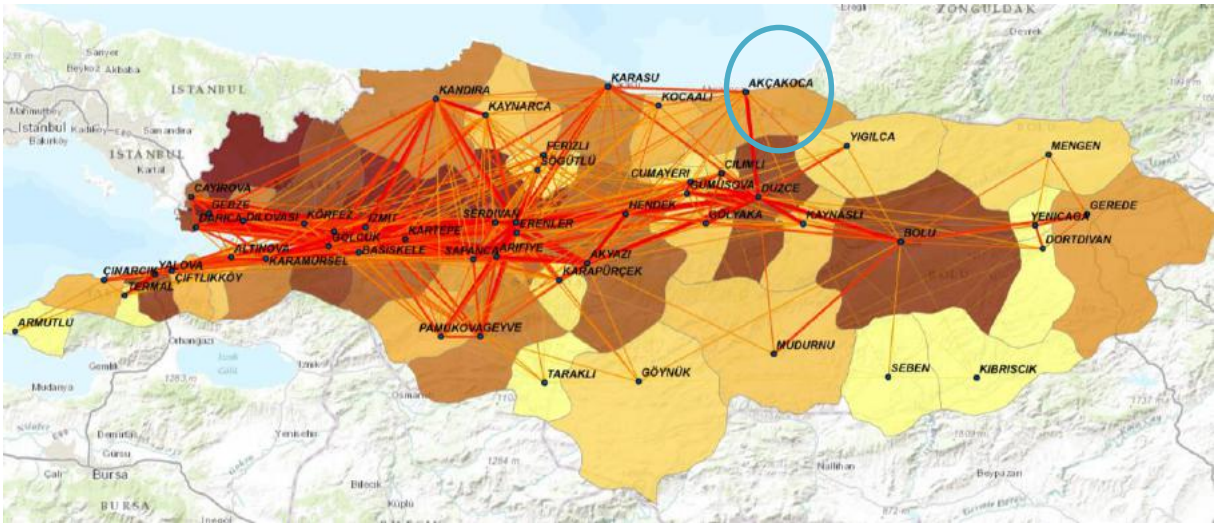

Kaynak: Nüfus Göstergeleri, Türkiye İstatistik Kurumu (TÜİK), 2012. Mesafe Göstergeleri, Karayolları Genel Müdürlüğü, 2013.

İlçeler arası ilişkilerin saptanmasında yöntem olarak yer çekimi ve mekânsal etkileşim modeline başvurulmuştur. Gravity model ile ilçe nüfusları ve ilçeler arasındaki mesafeler kullanılarak ilçeler arasındaki ilişkinin derecesi ortaya çıkmaktadır. Gravity model ile ilçeler arasındaki ilişkilerin kütleler arasındaki ilişkilere benzediği düşünülmüştür. İlçelerin nüfusları arttıkça ve aralarındaki mesafe azaldıkça aralarındaki etkileşimin artacağı, nüfusları azaldıkça ve aralarındaki mesafe arttıkça mekânsal etkileşimin aralarındaki etkileşimin azalacağı temel alınmaktadır. Yukarıdaki haritada; nüfus ve mesafe dikkate alınarak uygulanan gravity model sonucunda ortaya çıkan Doğu Marmara Bölgesi ilçeleri arasındaki ilişki görülmektedir. Bölgenin batısında artan nüfus ile paralel olarak ilişkilerin yoğunlaştığı, doğusunda ise gerek nüfusun genel olarak daha düşük olması gerekse coğrafi koşullar gereği ilçeler arası mesafenin artıyor olması nedeniyle ilişkilerin zayıfladığı görülmektedir.

Demografik Göstergeler, 2011-2012

	Akçakoca	Düzce	TR42	Türkiye
İlçe Merkez Nüfus	23.359	201.434	2.740.512	58.448.431
Belde/ Köy nüfusu	13.857	145.059	635.818	17.178.953
Toplam Nüfus	37.216	346.493	3.376.330	75.627.384
Ortalama Hanehalkı Büyüklüğü (2011)	3,28	3,80	-	3,80
Yıllık nüfus artış Hızı (‰)	2,61	12,63	18,19	12,01
İl/İlçe Merkezi Nüfus Artış Hızı (‰)	-2,78	13,38	21,60	18,35
Şehirleşme Oranı (%)	62,77	0,58	0,81	0,77
Çalışma Çağı Nüfusu (15-64 Yaş)	25.900	237.946	2.343.270	51.088.202
Genç Nüfus (0-14)	7.248	79.306	777.050	18.857.179
Yaşlı Nüfus (64+)	4.068	29.241	256.010	5.682.003
Çalışma Çağındaki Nüfusun (15-64 Yaş) Toplam Nüfus İçinde Oranı (%)	69,59	0,69	0,69	0,68
Genç Nüfus Bağımlılık Oranı	27,98	0,33	0,33	0,37
Yaşlı Nüfus Bağımlılık Oranı	15,71	0,12	0,11	0,11
Toplam Yaş Bağımlılık Oranı	30,41	0,46	0,44	0,48
Nüfus Yoğunluğu	84,58	135,03	172,08	98,27

Kaynak: TÜİK, 2012. Aksi belirtilmedikçe göstergeler 2012 yılına aittir.

Genel Eğitim Göstergeleri, 2012

	Akçakoca	Düzce	TR42	Türkiye
*Okuma yazma bilmeyen**	1.221	13.088	102.487	2.784.257
*Okuma yazma bilen fakat bir okul bitirmeyen **	1.310	15.930	110.039	3.784.667
*İlkokul mezunu **	9.964	79.070	709.770	15.220.028
*İlköğretim mezunu **	5.119	61.738	552.855	11.617.159
*Ortaokul veya dengi okul mezunu **	1.579	11.148	141.490	2.849.999
*Lise veya dengi okul mezunu **	6.862	55.583	617.613	12.096.830
*Yüksekokul veya fakülte mezunu **	2.745	22.594	263.651	5.913.187
*Yüksek lisans mezunu **	129	1082	15672	416741
*Doktora mezunu **	25	380	4511	122619
*Bilinmeyen **	958	5.945	72.148	1.716.318
*Toplam **	29.912	266.558	2.590.236	56.521.805
Okur Yazar Nüfus Oranı	95,92	95,09	96,04	95,07
22+ Yaş Grubunun Yükseköğrenim Görme Oranı	8,63	10,83	13,23	14,00
Okul Sayısı	36	559	3.958	94.189
Derslik Sayısı	353	4.003	31.665	668.008
Öğrenci Sayısı	6.859	99.053	975.972	22.230.075
Öğretmen Sayısı	494	5.493	49.023	1.124.525
İlköğretimde Derslik Başına Düşen Öğrenci Sayısı	20	19	26	30
Ortaöğretimde Derslik Başına Düşen Öğrenci Sayısı	18	28	30	31
Mesleki ve Teknik Eğitimde Derslik Başına Düşen Öğrenci	19	31	34	34
Kadınlarda Okuryazarlık Oranı	90,10	91,62	93,15	91,60

* 15+ yaş grubu içindir. Kaynak: TÜİK, 2012

Mesleki Eğitim ve Meslek Eğitimi Göstergeleri, 2012

1. Üniversite, Yüksek Okul

Düzce Üniversitesi Akçakoca Yerleşkesi – Akçakoca

Düzce Üniversitesi Akçakoca Yerleşkesi içerisinde Akçakoca Meslek Yüksekokulu ve Akçakoca Turizm İşletmeciliği ve Otelcilik Yüksekokulu bulunmaktadır. 1996 yılında Düzce Üniversitesi bünyesinde eğitim ve öğretime başlayan Akçakoca Meslek Yüksek Okulu'nda İşletme Yönetimi, Muhasebe ve Vergi Uygulamaları, Turizm ve Otel İşletmeciliği, Dış Ticaret, Gıda Teknolojileri bölümleri olmak üzere 5 adet programda eğitim ve öğretim verilmektedir. Akçakoca Meslek Yüksek Okulu'nda ÖSYM'nin yayınladığı 2011-2012 Öğretim Yılı verilerine göre, 597 erkek, 660 kız olmak üzere toplam 1257 öğrenci öğrenim görmekte olup, 2 doçent, 2 yardımcı doçent, 15 öğretim görevlisi, 3 okutman olmak üzere toplam 22 akademik personel görev yapmaktadır. Akçakoca Turizm İşletmeciliği ve Otelcilik Yüksekokulu'nda ise, 400 erkek, 276 kız olmak üzere toplam 676 öğrenci öğrenim görmekte olup, 1 doçent, 1 yardımcı doçent, 1 öğretim görevlisi, 3 okutman, 1 uzman, 1 araştırma görevlisi olmak üzere 12 akademik personel görev yapmaktadır.

2. *Meslek Liseleri*

Akçakoca Otelcilik Ve Turizm Meslek Lisesi
Akçakoca Teknik Ve Endüstri Meslek Lisesi
Akçakoca Ticaret Meslek Lisesi
Akçakoca Anadolu Öğretmen Lisesi
Kız Teknik Ve Meslek Lisesi

Kaynak: Milli Eğitim Bakanlığı Bilişim Sistemleri Bilgi Sistemi, 2013

Sağlık Göstergeleri, 2012

	Akçakoca	Düzce	TR42	Türkiye
Ambulans Sayıları	2	21	277	3.351
Diş Ünit Sayıları	2	38	747	-
Uzman Hekim Sayısı	7	278	2.733	68.065
Toplam Hekim Sayısı	25	572	4.982	124.785
Diş Hekimi Sayısı	10	68	904	20.419
Eczacı Sayısı	10	112	873	25.713
Toplam Sağlık Çalışanı	117	1.965	11.229	175.456
Mevcut Yatak Sayısı	25	681	9.026	200.413
5 Yaş Altı Çocuk Ölüm Oranı (binde)	0,00	11.5	-	-
Anne Ölüm Oranı (yüz binde)	0,00	0,00	-	15,5
Kaba Ölüm Oranı (binde)	0,00	3.8	-	-
Bebek Ölüm Oranı (binde)	8,20	12.2	-	7,7
Neonatal Ölüm Oranı (binde)	2,70	7.8	-	-
112 Acil Yardım İstasyon Sayısı	2,00	11,00	75	1.863

Kaynak: Düzce İl Sağlık Müdürlüğü, 2012. Sağlık Bakanlığı,2012

İstihdam Göstergeleri

	Akçakoca	Düzce	TR42	Türkiye
Toplam Çalışan Sayısı	7.710	107.689	1.241.756	24.486.161
Sanayi İşkolunda Çalışan Sayısı	2.218	48.415	434.886	5.749.245
Madencilik ve Taşocakları İşkolunda Çalışan Sayısı	81	627	5.554	267.896
İnşaat İşkolunda Çalışan Sayısı	1.888	4.554	227.087	5.074.458
Ticaret İşkolunda Çalışan Sayısı	772	2.044	99.950	3.119.259
Ulaştırma Depolama Haberleşme İşkolunda Çalışan Sayısı	405	2.008	88.532	1.712.994
Konaklama ve Yiyecek Hizmeti Faaliyetleri İşkolunda Çalışan Sayısı	594	1.487	42.938	1.372.213
Finans ve Sigorta Faaliyetleri İşkolunda Çalışan Sayısı	39	461	5.543	252.384
Eğitim İşkolunda Çalışan Sayısı	31	1.649	17.293	508.252
Bilgi ve İletişim İşkolunda Çalışan Sayısı	11	365	10.563	279.325
Mesleki Bilimsel ve Teknik Faaliyetler İşkolunda Çalışan Sayısı	59	1.859	48.437	1.189.707
Sanayi İşkolunda Çalışanların Oranı	28,77	0,45	0,35	0,23
Madencilik ve Taşocakları İşkolunda Çalışanların Oranı	1,05	0,01	0,00	0,01
İnşaat İşkolunda Çalışanların Oranı	24,49	0,04	0,18	0,21
Ticaret İşkolunda Çalışanların Oranı	10,01	0,02	0,08	0,13
Ulaştırma Depolama Haberleşmede Çalışanların Oranı	5,25	0,02	0,07	0,07
Konaklama ve Yiyecek Hizmeti Faaliyetleri İşkolunda Çalışanların Oranı	7,70	0,01	0,03	0,06
Bilgi ve İletişim İşkolunda Çalışanların Oranı	0,14	0,00	0,01	0,01
Mesleki Bilimsel ve Teknik Faaliyetler İşkolunda Çalışanların Oranı	0,77	0,02	0,04	0,02

Kaynak: Sosyal Güvenlik Kurumu, 2012

Ekonomi Göstergeleri

	Akçakoca	Düzce	TR42	Türkiye
İşyeri Sayısı	780	7.181	90.596	2.054.616
Yörede Gerçekleşen Net Satış	746.045.788	14.902.378.548	378.332.474.613	7.731.500.721.695,5
Kişibaşına Düşen Net Satış	20.046	272.460	3.249.379	102.231,50
*Banka Şube Sayısı**	5	32	413	10.158

*Türkiye Bankalar Birliği kayıtlarında katılım bankaları yer almamaktadır. Kaynak: Gelir İdaresi Başkanlığı, İl Defterdarlıkları, Türkiye Bankalar Birliği, 2012

Akçakoca Ekonomi Göstergeleri

	Akçakoca	Düzce	TR42
Genel Bütçe Geliri Tahakkuk	65.292.293	691.591.542	43.982.209.999
Genel Bütçe Geliri Tahsilat	24.843.364	398.227.404	39.454.931.415
*Mükellef Sayısı Toplam**	-	*40.695*	*425.006*
*Gelir Vergisi Mükellef Sayısı**	*698*	*12.306*	*127.169*
Kurumlar Vergisi Mükellef Sayısı*	*160*	*2.329*	*27.777*

* Akçakoca Vergi Dairesi ile Akçakoca Mal Müdürlüğü'ne ilişkin toplam mükellef sayıları edinilememiş olup, Akçakoca Vergi Dairesi kayıtlarında bulunan gelir ve kurumlar vergisi mükellef sayıları esas alınmıştır.

Kaynak: Gelir İdaresi Başkanlığı, Kocaeli Vergi Dairesi Başkanlığı, Sakarya Vergi Dairesi Başkanlığı, Düzce Defterdarlığı, Bolu Defterdarlığı, Yalova Defterdarlığı, 2012

Organize Sanayi Bölgesi

Akçakoca ilçesinde organize sanayi bölgesi bulunmamaktadır.

Akçakoca Gelir Göstergeleri

Gösterge	Akçakoca	TR42
Gerçekleşen Yurtiçi Satış	681.665.239	324.446.032.566
Gerçekleşen Yurtdışı Satış	69.168.704	57.257.856.885
Gerçekleşen Net Satış	746.045.788	379.151.679.909
Gerçekleşen Net Kar/Zarar	-2.267.752	10.987.160.864
Yurtiçi satışın net satış içindeki payı	91,37%	85,56%
Yurtdışı satışın net satış içindeki payı	9,27%	15,10%
Toplam işletme sayısı	708	177.694
MİKRO ölçekli işletme sayısı	691	170.078
KÜÇÜK ölçekli işletme sayısı	16	6.502
ORTA ölçekli işletme sayısı	1	888
BÜYÜK ölçekli işletme sayısı	0	226
İlk 10 sektörde gerçekleşen net satışın toplam net satış içindeki payı	74,10%	38,71%
İlk 10 sektörde gerçekleşen yurtdışı satışın toplam yurtdışı içindeki payı	91,99%	57,50%
İlk 10 sektörde faaliyet gösteren işletme sayısının toplam işletme sayısı içindeki payı	24,16%	0,07%

Grafik 1. Akçakoca İlçesinde Net Satışa Göre İlk 10 Sektör ve Bu Sektörlerde Faaliyet Gösteren İşletme Sayıları

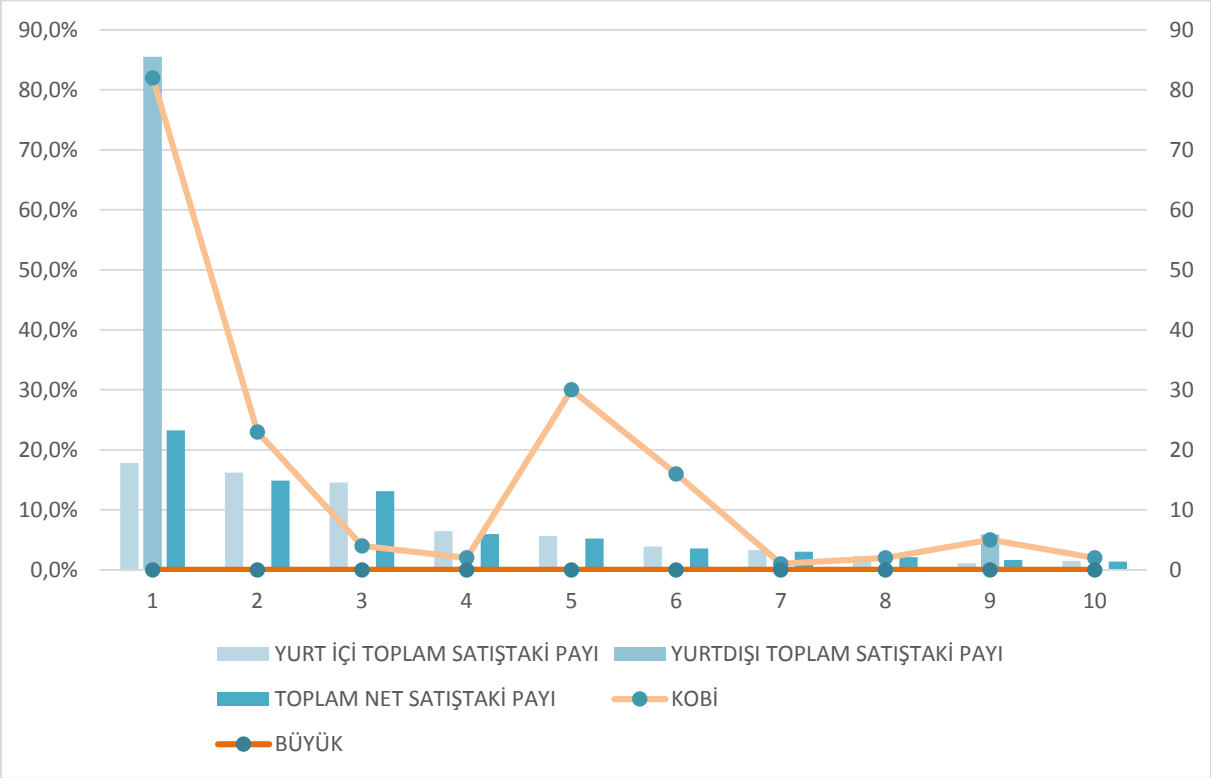

Akçakoca İlçesinde Net Satışa Göre Sektörel Dağılım

Sektör Adı	*Yurt İçi Toplam Satıştaki Payı*	*Yurtdışı Toplam Satıştaki Payı*	*Mikro*	*Küçük*	*Orta*	*Büyük*
Kara Yolu İle Şehirler Arası Yük Taşımacılığı (Gıda, Sıvı, Kuru Yük, Vb.)	*17,80%*	*85,50%*	*82*	*0*	*0*	*0*
Fındık, Antep Fıstığı, Yer Fıstığı Ve Ceviz Toptan Ticareti (Kavrulmuş Olanlar Hariç)	*16,19%*	*0,00%*	*23*	*0*	*0*	*0*
Belirli Bir Mala Tahsis Edilmiş Mağazalarda Motorlu Kara Taşıtı Ve Motosiklet Yakıtının	*14,56%*	*0,00%*	*4*	*0*	*0*	*0*
Otomobillerin Ve Hafif Motorlu Kara Taşıtlarının Toptan Ticareti	*6,44%*	*0,57%*	*2*	*0*	*0*	*0*
İkamet Amaçlı Binaların İnşaatı	*5,64%*	*0,00%*	*26*	*4*	*0*	*0*
Bakkal Ve Marketlerde Yapılan Perakende Ticaret	*3,90%*	*0,00%*	*16*	*0*	*0*	*0*
Tur Operatörü Faaliyetleri (Turların Düzenlenmesi)	*3,29%*	*0,00%*	*1*	*0*	*0*	*0*
Belirli Bir Mala Tahsis Edilmiş Mağazalarda İnsan Sağlığına Yönelik Eczacılık Ürünlerinin Perakende	*2,29%*	*0,00%*	*2*	*0*	*0*	*0*
Otel Vb. Konaklama Yerlerinin Faaliyetleri	*1,11%*	*5,93%*	*2*	*2*	*1*	*0*
Belirli Bir Mala Tahsis Edilmiş Mağazalarda Çimento, Alçı, Harç, Kireç, Tuğla, Kiremit, Briket,	*1,50%*	*0,00%*	*2*	*0*	*0*	*0*

Akçakoca İlçesinde İşletme Sayısına Göre Sektörel Dağılım

Sektör Adı	Mikro	Küçük	Orta	Büyük
Kara Yolu İle Şehirler Arası Yük Taşımacılığı	82	0	0	0
İkamet Amaçlı Binaların İnşaatı (Müstakil Konutlar, Birden Çok Ailenin Oturduğu Binalar, Gökdelenler)	26	4	0	0
Minibüs Ve Dolmuş İle Yapılan Şehir İçi Ve Banliyö Yolcu Taşımacılığı (Belirlenmiş Güzergahlarda)	28	0	0	0
Fındık, Antep Fıstığı, Yer Fıstığı Ve Ceviz Toptan Ticareti (Kavrulmuş Olanlar Hariç)	23	0	0	0
Çay Ocakları, Kıraathaneler, Kahvehaneler, Kafeler, Meyve Suyu Salonları Ve Çay Bahçelerinde İçecek	21	0	0	0
Diğer Lokanta Ve Restoranların (İçkili Ve İçkisiz) Faaliyetleri	20	0	0	0
Bakkal Ve Marketlerde Yapılan Perakende Ticaret	16	0	0	0
Belirli Bir Mala Tahsis Edilmiş Mağazalarda Hırdavat (Nalburiye) Malzemesi Ve El Aletleri Perakende	14	0	0	0
Gayrimenkul Acentelerinin Faaliyetleri	13	0	0	0
Öğrenci Ve İşçi Yurtları, Pansiyonlar Ve Odası Kiralanan Evlerde Yapılan Konaklama Faaliyetleri	12	0	0	0

Tarım Göstergeleri

	Akçakoca	Düzce	TR42	Türkiye
Büyükbaş hayvan sayısı (toplam)	4251	71.373	494.232	14.022.347
Küçükbaş hayvan sayısı (toplam)	386	10.661	294.313	35.782.519
Kümes hayvanı sayısı (toplam)	2.921.365	9.054.912	62.823.555	257.505.341
Arı kovanı sayısı	10.012	36.164	180.108	6.348.009
Toplam at sayısı	0	327	2.669	141.422
Toplam tarım alanı (dekar)	223.704	740.315	4.796.129	237.954.813
Tahıllar ve diğer bitkisel ürünlerin ekilen alanı (dekar)	956	95.847	2.620.681	154.644.523
Nadas alanı (dekar)	0	221	313.141	42.861.366
Sebze bahçeleri alanı (dekar)	325	5.841	136.905	8.271.142
Meyveler, içecek ve baharat bitkilerinin alanı (dekar)	222.421	638.299	1.704.229	32.129.886
Süs Bitkileri Alanı (Dekar)	2	107	21.173	47.895
Tahıl ve diğer bitkisel üretim (ton)	2.991	189.759	2.578.229	95.328.184
Sebze üretimi (ton)	428	15.190	372.830	27.752.706
Meyve Üretimi (ton)	31.243	99.181	568.742	19.270.175
Meyve üretimi (ağaç sayısı)	10.972.277	32.330.479	78.739.336	814.612.268
Kesme çiçek üretimi (adet)	35.650	35.650	140.993.890	1.077.199.887
Örtüaltı sebze üretimi (ton)	28	827	48.933	5.856.199
Örtüaltı kesme çiçek üretimi (adet)	35.650	35.650	136.005.440	1.001.846.812

Kaynak: TÜİK, 2012

Tarım Havzaları Üretim ve Destekleme Modeli- Akçakoca Ürünleri

Türkiye'de 2011 yılında yürürlüğe giren "Tarım Havzaları Üretim ve Destekleme Modeli" tarım havzalarında doğal kaynakların korunarak üretimin planlanması ve artırılması, etkin ve rasyonel bir destekleme politikası uygulanabilmesi amacıyla geliştirilmiştir. Bu kapsamda, iklim, toprak, topografya, arazi sınıfları ve kullanım şekillerine dayalı olarak yaklaşık 528 milyon veri değerlendirilerek ülke geneli 30 tarım havzasına ayrılmıştır. Belirlenen her havza için; stratejik, arz açığı ve rekabet şansı olan ürünler ile özel ürünler saptanarak tarım havzalarına dayalı haritalar

oluşturulmuştur. Tarım Havzaları Üretim ve Destekleme Modeli ile ülkenin tarım envanterinin ortaya çıkarılması ve hangi bölgede, hangi üründen en iyi verimin alınacağının tespit edilmesi, hangi ürünlerin desteklenmesi gerektiği ortaya konulması amaçlanmıştır.

Tarım Havzaları Üretim ve Destekleme Modeli "Ekolojik olarak benzer olan, ülkenin idari yapılanmasına uygun, yönetilebilir büyüklükte, tarım ürünlerinin ekolojik ve ekonomik olarak en uygun yetiştirilebildiği bölgeler" olarak tanımlanmaktadır.

Bu kapsamda, Gıda, Tarım ve Hayvancılık Bakanlığı'nın 2012 yılı çalışması sonucunda, "Batı Karadeniz Havzası"nın bir parçası olarak tanımlanan Akçakoca ilçesinde Arpa, Buğday, Çavdar, Çeltik, Dane Mısır, Kanola, Kuru Fasulye, Kütlü Pamuk, Nohut, Soya Fasulyesi, Tritikale, Yağlık Ayçiçeği, Yulaf, Zeytinyağı desteklenen ürünler olarak belirlenmiştir.

Turizm Göstergeleri

Akçakoca ilçesinde, Kültür ve Turizm Bakanlığı'nın 2011 tarihli verilerinden derlenen veriler aşağıdaki gibidir.

	Akçakoca	Düzce	TR42
Toplam Turizm Tesisi Sayısı	9	14	214
Tesise Gelen Yabancı Turist Sayısı	2.501	6.091	128.912
Tesise Gelen Yerli Turist Sayısı	76.833	173.540	1.285.502
Tesise Gelen Toplam Turist Sayısı	79.334	179.631	1.414.414
Geceleme Sayısı (Yabancı)	5.152	12.269	324.363
Geceleme Sayısı (Yerli)	149.964	280.312	2.126.404
Geceleme Sayısı (Toplam)	155.116	292.581	2.450.767

Kaynak: Kültür ve Turizm Bakanlığı, 2011

Sosyal Desteklerden Yararlanma Durumu

	Akçakoca	Düzce	TR42	Türkiye
Aile ve Sosyal Politikalar Bakanlığı Proje Desteklerinden Toplam Faydalanan Kişi Sayısı	58	3.222	5.185	422.059
Kırsal Alanda Sosyal Destek Projesinden Yararlanan Aile	0	0	199	4.438
Sosyal Yardımlaşma Vakfı Yardımlarından Faydalanan Hane	1.403	7.597	52.080	1.500.048
Sosyal Yardımlaşma Vakfı Yardımlarından Faydalanan Kişi	4.131	25.597	176.383	5.404.803
Sosyal Yardımlaşma Vakfı Yardımları	885.180	9.113.691	58.480.517	1.513.567.023
Şartlı ilköğretim Yardımı Alan Erkek	225	1.612	11.983	887.008
Şartlı İlköğretim Yardımı Alan Kadın Sayısı	192	1.472	11.624	857.530
Şartlı Ortaöğretim Yardımı Alan Erkek	67	460	2.606	152.566
Şartlı Ortaöğretim Yardımı Alan Kadın	88	437	2.719	138.324
Şartlı Sağlık Yardımı Alan Erkek	87	447	3.715	454.204
Şartlı Sağlık Yardımı Alan Kadın	76	458	3.508	435.367
Şartlı Gebelik Yardımı Alan Kişi	7	23	266	25.699
Şartlı Eğitim Yardımları Toplamı	140045	954.310	6.671.145	501.490.030
Şartlı Sağlık Yardımları Toplamı	42630	182.250	1.366.770	188.129.010
Şartlı Gebelik Yardımları Toplamı	930	2.020	31.150	3.102.280

Kaynak: Aile ve Sosyal Politikalar Bakanlığı, 2012

DOĞU MARMARA BÖLGESİ İLÇE DURUM RAPORLARI SERİSİ

DÜZCE İLİ

CUMAYERİ İLÇESİ

DURUM RAPORU

Amaç ve Kapsam 2
Cumayeri İlçesi Genel Görünümü 2
Cumayeri İlçesi Görüşmeleri 2
Diğer İlçeler İle İlişkiler 2
Genel Eğitim Göstergeleri, 2012 3
Mesleki Eğitim ve Meslek Eğitimi Göstergeleri, 2012 4
Ekonomi Göstergeleri 5
Gelir Göstergeleri 5
Organize Sanayi Bölgesi 6
Tarım Göstergeleri 8
Turizm Göstergeleri 9
Sosyal Desteklerden Yararlanma Durumu 9

Amaç ve Kapsam

Doğu Marmara Bölgesi'nde bulunan 51 ilçe için ayrı ayrı düzenlenen "İlçe Durum Raporları" serisi hem Doğu Marmara Kalkınma Ajansı (MARKA) tarafından hazırlanmakta olan Doğu Marmara Bölge Planı (2014-2023) için önemli bir veri kaynağı olmayı hem de Kalkınma Bakanlığı'nın hazırlamakta olduğu ilgili plan ve programları için girdi teşkil etmeyi hedeflemektedir.

Bu çerçevede, çok sayıda kaynağa başvurularak ilçenin durumu belirli başlıklar altında istatistiki veriler esas alınarak yansıtılmaya çalışılmıştır. İstatistiki verilerin doğrudan kullanılması, gerektiği takdirde işlenmesi ve analiz edilmesi çalışmanın temel yöntemini oluşturmuştur.

Cumayeri İlçesi Genel Görünümü

Düzce'nin kuzeybatısında yer alan Cumayeri ilçesi, batıda Sakarya ili, Kuzeyde Akçakoca ilçesi, doğuda Çilimli ilçesi ve güneyde Gümüşova ilçesiyle komşudur. İlçenin denizden yüksekliği 130 metre ve yüzölçümü 52 km² olup, Düzce ili yüzölçümünün %2,02'sini kaplamaktadır. 2012 yılı TÜİK verilerine göre toplam nüfusu 12.836'dır.

Cumayeri İlçesi Görüşmeleri

28 Şubat 2013 tarihinde Cumayeri Kaymakamı Murat GÜVEN ve Belediye Başkanı Yakup KELEŞ makamlarında ziyaret edilmiştir. Bu ziyaretlerde Cumayeri ilçesi 2023 yılında nitelikli bir konut ve sosyal yaşam merkezi olarak tanımlanmıştır. Bu anlamda inşaat sektörünün öncü sektör olduğu ilçede tekstil atölyeleri dolayısı ile sanayi ve fındık üretimi ile tarım sektörleri geleceğin destekleyici sektörleri olarak değerlendirilmektedir. Rafting sporunun Cumayeri için bir fırsat olduğu ve korunması gerektiği vurgulanmıştır. İlçe en fazla Akçakoca, Hendek ve Gümüşova ilçeleri ile etkileşimdedir.

Diğer İlçeler İle İlişkiler

Tematik Harita 1. Cumayeri'nin Erişilebilirliği ve Diğer İlçelerle İlişkisi

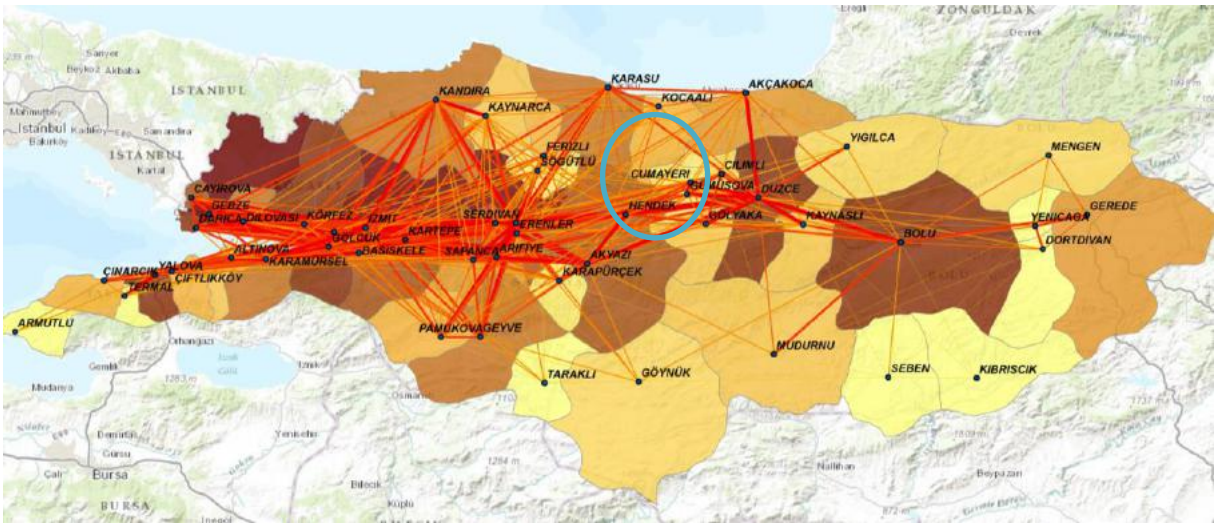

Kaynak: Nüfus Göstergeleri, Türkiye İstatistik Kurumu (TÜİK), 2012. Mesafe Göstergeleri, Karayolları Genel Müdürlüğü, 2013.

İlçeler arası ilişkilerin saptanmasında yöntem olarak yer çekimi ve mekânsal etkileşim modeline başvurulmuştur. Gravity model ile ilçe nüfusları ve ilçeler arasındaki mesafeler kullanılarak ilçeler arasındaki ilişkinin derecesi ortaya çıkmaktadır. Gravity model ile ilçeler arasındaki ilişkilerin kütleler arasındaki ilişkilere benzediği düşünülmüştür. İlçelerin nüfusları arttıkça ve aralarındaki mesafe

azaldıkça aralarındaki etkileşimin artacağı, nüfusları azaldıkça ve aralarındaki mesafe arttıkça mekânsal etkileşimin aralarındaki etkileşimin azalacağı temel alınmaktadır. Yukarıdaki haritada; nüfus ve mesafe dikkate alınarak uygulanan gravity model sonucunda ortaya çıkan Doğu Marmara Bölgesi ilçeleri arasındaki ilişki görülmektedir. Bölgenin batısında artan nüfus ile paralel olarak ilişkilerin yoğunlaştığı, doğusunda ise gerek nüfusun genel olarak daha düşük olması gerekse coğrafi koşullar gereği ilçeler arası mesafenin artıyor olması nedeniyle ilişkilerin zayıfladığı görülmektedir.

Demografik Göstergeler, 2011-2012

	Cumayeri	Düzce	TR42	Türkiye
İlçe Merkez Nüfus	8.165	201.434	2.740.512	58.448.431
Belde/ Köy nüfusu	4.671	145.059	635.818	17.178.953
Toplam Nüfus	12.836	346.493	3.376.330	75.627.384
Ortalama Hanehalkı Büyüklüğü (2011)	3,93	3,80	-	3,80
Yıllık nüfus artış Hızı (‰)	-3,97	12,63	18,19	12,01
İl/İlçe Merkezi Nüfus Artış Hızı (‰)	22,54	13,38	21,60	18,35
Şehirleşme Oranı (%)	63,61	0,58	0,81	0,77
Çalışma Çağı Nüfusu (15-64 Yaş)	8.717	237.946	2.343.270	51.088.202
Genç Nüfus (0-14)	3.003	79.306	777.050	18.857.179
Yaşlı Nüfus (64+)	1.116	29.241	256.010	5.682.003
Çalışma Çağındaki Nüfusun (15-64 Yaş) Toplam Nüfus İçinde Oranı (%)	67,91	0,69	0,69	0,68
Genç Nüfus Bağımlılık Oranı	34,45	0,33	0,33	0,37
Yaşlı Nüfus Bağımlılık Oranı	12,80	0,12	0,11	0,11
Toplam Yaş Bağımlılık Oranı	32,09	0,46	0,44	0,48
Nüfus Yoğunluğu	246,85	135,03	172,08	98,27

Kaynak: TÜİK, 2012. Aksi belirtilmedikçe göstergeler 2012 yılına aittir.

Genel Eğitim Göstergeleri, 2012

	Cumayeri	Düzce	TR42	Türkiye
*Okuma yazma bilmeyen**	357	13.088	102.487	2.784.257
*Okuma yazma bilen fakat bir okul bitirmeyen **	853	15.930	110.039	3.784.667
*İlkokul mezunu **	3.605	79.070	709.770	15.220.028
*İlköğretim mezunu **	2.265	61.738	552.855	11.617.159
*Ortaokul veya dengi okul mezunu **	415	11.148	141.490	2.849.999
*Lise veya dengi okul mezunu **	1.566	55.583	617.613	12.096.830
*Yüksekokul veya fakülte mezunu **	539	22.594	263.651	5.913.187
*Yüksek lisans mezunu **	30	1082	15672	416741
*Doktora mezunu **	2	380	4511	122619
*Bilinmeyen **	169	5.945	72.148	1.716.318
*Toplam **	9.801	266.558	2.590.236	56.521.805
Okur Yazar Nüfus Oranı	96,36	95,09	96,04	95,07
22+ Yaş Grubunun Yükseköğrenim Görme Oranı	4,97	10,83	13,23	14,00
Okul Sayısı	13	559	3.958	94.189
Derslik Sayısı	124	4.003	31.665	668.008
Öğrenci Sayısı	2.236	99.053	975.972	22.230.075
Öğretmen Sayısı	136	5.493	49.023	1.124.525
İlköğretimde Derslik Başına Düşen Öğrenci Sayısı	17	19	26	30
Ortaöğretimde Derslik Başına Düşen Öğrenci Sayısı	0	28	30	31
Mesleki ve Teknik Eğitimde Derslik Başına Öğrenci	23	31	34	34
Kadınlarda Okuryazarlık Oranı	92,19	91,62	93,15	91,60

* 15+ yaş grubu içindir. Kaynak: TÜİK, 2012

Mesleki Eğitim ve Meslek Eğitimi Göstergeleri, 2012

1. Üniversite, Yüksek Okul

Cumayeri Yerleşkesi- Cumayeri

Düzce Üniversitesi Cumayeri Yerleşkesi içerisinde 2008 yılında kurulmuş olan Cumayeri Meslek Yüksekokulu bulunmakta olup, Yüksekokulda, Makine, Mekatronik, Endüstriyel Kalıpçılık, Endüstri Ürünleri Tasarımı olmak üzere dört bölümde eğitim ve öğretim verilmektedir.

2012 yılı Düzce Üniversitesi Faaliyet Raporu'na göre, 2012-2013 eğitim öğretim yılı itibariyle Yüksekokulun 331 öğrencisi bulunmaktadır.

Meslek Liseleri

Cumayeri Anadolu Kalkınma Vakfı Çok Prog.Lisesi

Kaynak: Milli Eğitim Bakanlığı Bilişim Sistemleri Bilgi Sistemi, 2013

Sağlık Göstergeleri, 2012

	Cumayeri	Düzce	TR42	Türkiye
Ambulans Sayıları	0,00	21	277	3.351
Diş Ünit Sayıları	1	38	747	-
Uzman Hekim Sayısı	0,00	278	2.733	68.065
Toplam Hekim Sayısı	4	572	4.982	124.785
Diş Hekimi Sayısı	2	68	904	20.419
Eczacı Sayısı	4	112	873	25.713
Toplam Sağlık Çalışanı	13	1.965	11.229	175.456
Mevcut Yatak Sayısı	0,00	681	9.026	200.413
5 Yaş Altı Çocuk Ölüm Oranı (binde)	0,00	11.5	-	-
Anne Ölüm Oranı (yüz binde)	0,00	0,00	-	15,5
Kaba Ölüm Oranı (binde)	0,00	3.8	-	-
Bebek Ölüm Oranı (binde)	19,00	12.2	-	7,7
Neonatal Ölüm Oranı (binde)	6,30	7.8	-	-
112 Acil Yardım İstasyon Sayısı	0,00	11,00	75	1.863

Kaynak: Düzce İl Sağlık Müdürlüğü, 2012. Sağlık Bakanlığı,2012

İstihdam Göstergeleri

	Cumayeri	Düzce	TR42	Türkiye
Toplam Çalışan Sayısı	1.970	107.689	1.241.756	24.486.161
Sanayi İşkolunda Çalışan Sayısı	866	48.415	434.886	5.749.245
Madencilik ve Taşocakları İşkolunda Çalışan Sayısı	0,00	627	5.554	267.896
İnşaat İşkolunda Çalışan Sayısı	327	4.554	227.087	5.074.458
Ticaret İşkolunda Çalışan Sayısı	275	2.044	99.950	3.119.259
Ulaştırma Depolama Haberleşme İşkolunda Çalışan Sayısı	74	2.008	88.532	1.712.994
Konaklama ve Yiyecek Hizmeti Faaliyetleri İşkolunda Çalışan Sayısı	27	1.487	42.938	1.372.213
Finans ve Sigorta Faaliyetleri İşkolunda Çalışan Sayısı	16	461	5.543	252.384
Eğitim İşkolunda Çalışan Sayısı	11	1.649	17.293	508.252
Bilgi ve İletişim İşkolunda Çalışan Sayısı	4	365	10.563	279.325
Mesleki Bilimsel ve Teknik Faaliyetler İşkolunda Çalışan Sayısı	122	1.859	48.437	1.189.707
Sanayi İşkolunda Çalışanların Oranı	43,96	0,45	0,35	0,23
Madencilik ve Taşocakları İşkolunda Çalışanların Oranı	0,00	0,01	0,00	0,01
İnşaat İşkolunda Çalışanların Oranı	16,60	0,04	0,18	0,21
Ticaret İşkolunda Çalışanların Oranı	13,96	0,02	0,08	0,13
Ulaştırma Depolama Haberleşme İşkolunda Çalışanların Oranı	3,76	0,02	0,07	0,07
Konaklama ve Yiyecek Hizmeti Faaliyetleri İşkolunda Çalışanların Oranı	1,37	0,01	0,03	0,06
Bilgi ve İletişim İşkolunda Çalışanların Oranı	0,20	0,00	0,01	0,01
Mesleki Bilimsel ve Teknik Faaliyetler İşkolunda Çalışanların Oranı	6,19	0,02	0,04	0,02

Kaynak: Sosyal Güvenlik Kurumu, 2012

Ekonomi Göstergeleri

	Cumayeri	Düzce	TR42	Türkiye
İşyeri Sayısı	192	7.181	90.596	2.054.616
Yörede Gerçekleşen Net Satış	341.276.180	14.902.378.548	378.332.474.613	7.731.500.721.695,5
Kişibaşına Düşen Net Satış	26.587	272.460	3.249.379	102.231,50
*Banka Şube Sayısı**	1	32	413	10.158

*Türkiye Bankalar Birliği kayıtlarında katılım bankaları yer almamaktadır. Kaynak: Gelir İdaresi Başkanlığı, İl Defterdarlıkları, Türkiye Bankalar Birliği, 2012

Gelir Göstergeleri

	Cumayeri	Düzce	TR42
Genel Bütçe Geliri Tahakkuk	12.096.123	691.591.542	43.982.209.999
Genel Bütçe Geliri Tahsilat	6.791.680	398.227.404	39.454.931.415
*Mükellef Sayısı Toplam**	-	*40.695*	*425.006*
*Gelir Vergisi Mükellef Sayısı**	*452*	*12.306*	*127.169*
Kurumlar Vergisi Mükellef Sayısı*	*56*	*2.329*	*27.777*

* Akçakoca Vergi Dairesi, Düzce Muhasebe Müdürlüğü ve Akçakoca Mal Müdürlüğü'ne ilişkin toplam mükellef sayıları edinilememiş olup, Akçakoca Vergi Dairesi kayıtlarında bulunan gelir ve kurumlar vergisi mükellef sayıları esas alınmıştır. Kaynak: Gelir İdaresi Başkanlığı, Kocaeli Vergi Dairesi Başkanlığı, Sakarya Vergi Dairesi Başkanlığı, Düzce Defterdarlığı, Bolu Defterdarlığı, Yalova Defterdarlığı, 2012

Organize Sanayi Bölgesi

Cumayeri ilçesinde organize sanayi bölgesi bulunmamaktadır.

Cumayeri İlçesi için Gelir Göstergeleri

Gösterge	Cumayeri	TR42
Gerçekleşen Yurtiçi Satış	325.553.430	324.446.032.566
Gerçekleşen Yurtdışı Satış	12.840.672	57.257.856.885
Gerçekleşen Net Satış	341.276.180	379.151.679.909
Net Kar/Zarar	1.296.427	10.987.160.864
Yurtiçi satışın net satış içindeki payı	95,4%	85,56%
Yurtdışı satışın net satış içindeki payı	3,7%	15,10%
Toplam işletme sayısı	178	177.694
MİKRO ölçekli işletme sayısı	170	170.078
Küçük ölçekli işletme sayısı	6	3,7%
ORTA ölçekli işletme sayısı	2	888
BÜYÜK ölçekli işletme sayısı	0	226
İlk 10 sektörde gerçekleşen net satışın toplam net satış içindeki payı	89,65%	38,71%
İlk 10 sektörde gerçekleşen yurtdışı satışın toplam yurtdışı içindeki payı	100%	57,50%
İlk 10 sektörde faaliyet gösteren işletme sayısının toplam işletme sayısı içindeki payı	20,0%	0,07%

Grafik 1. Cumayeri İlçesinde Net Satışa Göre İlk 10 Sektör ve Bu Sektörlerde Faaliyet Gösteren İşletme Sayıları

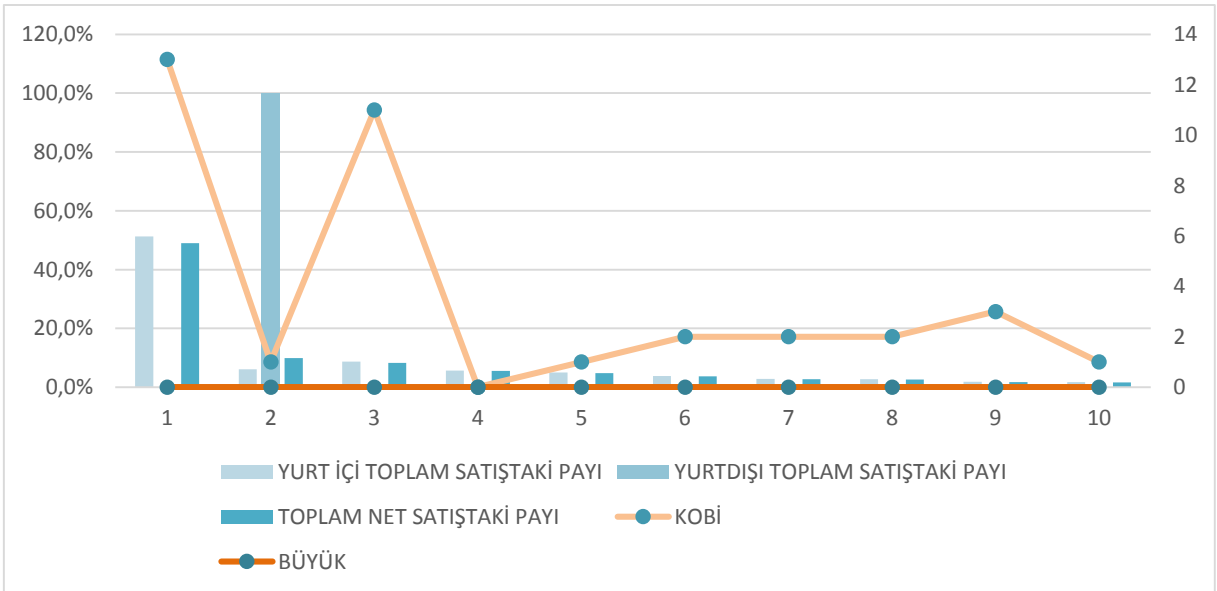

Cumayeri İlçesinde Net Satışa Göre Sektörel Dağılım

Sektör Adı	Yurt İçi Toplam Satıştaki Payı	Yurtdışı Toplam Satıştaki Payı	Toplam Net Satıştaki Payı	Mikro	Küçük	Ort.	Büyük
Fındık, Antep Fıstığı, Yer Fıstığı Ve Ceviz Toptan Ticareti (Kavrulmuş Olanlar Hariç)	51,25%	0,00%	48,93%	13	0	0	0
Rulmanlar Ve Mekanik Güç Aktarma Donanımları İmalatı (Bilyeli Ve Makaralı Rulmanlar, Aktarma Milleri	6,07%	100,00%	9,91%	0	0	1	0
Bakkal Ve Marketlerde Yapılan Perakende Ticaret (Belirli Bir Mala Tahsis Edilmemiş Mağazalarda Gıda,	8,69%	0,00%	8,27%	10	0	1	0
Belirli Bir Mala Tahsis Edilmiş Mağazalarda Motorlu Kara Taşıtı Ve Motosiklet Yakıtının (Benzin, Maz	5,71%	0,00%	5,49%	0	0	0	0
Belli Bir Mala Tahsis Edilmemiş Mağazalarda Gıda (Dondurulmamış), İçecek Ve Tütün Toptan Ticareti	4,98%	0,00%	4,77%	1	0	0	0
İkamet Amaçlı Binaların İnşaatı (Müstakil Konutlar, Birden Çok Ailenin Oturduğu Binalar, Gökdelenler	3,82%	0,00%	3,65%	2	0	0	0
Kara Yolu İle Şehirler Arası Yük Taşımacılığı (Gıda, Sıvı, Kuru Yük, Vb.) (Gaz Ve Petrol Ürünleri Ha	2,79%	0,00%	2,67%	2	0	0	0
Belirli Bir Mala Tahsis Edilmiş Mağazalarda Hububat, Un Ve Zahire Ürünleri Perakende Ticareti (Bulgu	2,68%	0,00%	2,56%	2	0	0	0
Belirli Bir Mala Tahsis Edilmiş Mağazalarda Kırtasiye Ürünlerinin Perakende Ticareti	1,80%	0,00%	1,72%	2	1	0	0
Pamuklu Dokuma Kumaş İmalatı (Havlu, Peluş, Vb. İlmeği Kesilmemiş Kumaşlar İle Kot, Kadife Ve Taftin	1,75%	0,00%	1,67%	0	1	0	0

Cumayeri İlçesinde İşletme Sayısına Göre İlk 10 Sektörel Dağılım

Sektör Adı	Mikro	Küçük	Orta	Büyük	Toplam
Fındık, Antep Fıstığı, Yer Fıstığı Ve Ceviz Toptan Ticareti (Kavrulmuş Olanlar Hariç)	13	0	0	0	13
Bakkal Ve Marketlerde Yapılan Perakende Ticaret	10	0	1	0	11
Şehir İçi, Banliyö Ve Kırsal Alanlarda Kara Yolu İle Personel, Öğrenci, Vb. Grup Taşımacılığı (Şehir	8	0	0	0	8
Şehirler Arası Tarifeli Kara Yolu Yolcu Taşımacılığı (Şehirler Arası Otobüs Ve Tramvay, Şehirler Ara	6	0	0	0	6
Fırın Ürünleri İmalatı (Ekmek, Pide, Simit, Vb. Dahil, Taze Pastane Ürünlerinin İmalatı Hariç)	3	1	0	0	4
Belirli Bir Mala Tahsis Edilmiş Mağazalarda Telekomünikasyon Teçhizatının Perakende Ticareti	4	0	0	0	4
Minibüs Ve Dolmuş İle Yapılan Şehir İçi Ve Banliyö Yolcu Taşımacılığı (Belirlenmiş Güzergahlarda)	4	0	0	0	4
Diğer Lokanta Ve Restoranların (İçkili Ve İçkisiz)	4	0	0	0	4
Spor Tesislerinin İşletilmesi	4	0	0	0	4

Tarım Göstergeleri

	Cumayeri	Düzce	TR42	Türkiye
Büyükbaş hayvan sayısı (toplam)	3.200	71.373	494.232	14.022.347
Küçükbaş hayvan sayısı (toplam)	55	10.661	294.313	35.782.519
Kümes hayvanı sayısı (toplam)	212.945	9.054.912	62.823.555	257.505.341
Arı kovanı sayısı	1.535	36.164	180.108	6.348.009
Toplam at sayısı	0	327	2.669	141.422
Toplam tarım alanı (dekar)	55.406	740.315	4.796.129	237.954.813
Tahıllar ve diğer bitkisel ürünlerin ekilen alanı (dekar)	550	95.847	2.620.681	154.644.523
Nadas alanı (dekar)	0	221	313.141	42.861.366
Sebze bahçeleri alanı (dekar)	13	5.841	136.905	8.271.142
Meyveler, içecek ve baharat bitkilerinin alanı (dekar)	54.843	638.299	1.704.229	32.129.886
Süs Bitkileri Alanı (Dekar)	0	107	21.173	47.895
Tahıl ve diğer bitkisel üretim (ton)	1.162	189.759	2.578.229	95.328.184
Sebze üretimi (ton)	26	15.190	372.830	27.752.706
Meyve Üretimi (ton)	9.229	99.181	568.742	19.270.175
Meyve üretimi (ağaç sayısı)	3.256.498	32.330.479	78.739.336	814.612.268
Kesme çiçek üretimi (adet)	0	35.650	140.993.890	1.077.199.887
Örtüaltı sebze üretimi (ton)	15	827	48.933	5.856.199
Örtüaltı kesme çiçek üretimi (adet)	0	35.650	136.005.440	1.001.846.812

Kaynak: TÜİK, 2012

Tarım Havzaları Üretim ve Destekleme Modeli- Cumayeri Ürünleri

Türkiye'de 2011 yılında yürürlüğe giren "Tarım Havzaları Üretim ve Destekleme Modeli" tarım havzalarında doğal kaynakların korunarak üretimin planlanması ve artırılması, etkin ve rasyonel bir destekleme politikası uygulanabilmesi amacıyla geliştirilmiştir. Bu kapsamda, iklim, toprak, topografya, arazi sınıfları ve kullanım şekillerine dayalı olarak yaklaşık 528 milyon veri değerlendirilerek ülke geneli 30 tarım havzasına ayrılmıştır. Belirlenen her havza için; stratejik, arz

açığı ve rekabet şansı olan ürünler ile özel ürünler saptanarak tarım havzalarına dayalı haritalar oluşturulmuştur. Tarım Havzaları Üretim ve Destekleme Modeli ile ülkenin tarım envanterinin ortaya çıkarılması ve hangi bölgede, hangi üründen en iyi verimin alınacağının tespit edilmesi, hangi ürünlerin desteklenmesi gerektiği ortaya konulması amaçlanmıştır.

Tarım Havzaları Üretim ve Destekleme Modeli "Ekolojik olarak benzer olan, ülkenin idari yapılanmasına uygun, yönetilebilir büyüklükte, tarım ürünlerinin ekolojik ve ekonomik olarak en uygun yetiştirilebildiği bölgeler" olarak tanımlanmaktadır.

Bu kapsamda, Gıda, Tarım ve Hayvancılık Bakanlığı'nın 2012 yılı çalışması sonucunda, "Batı Karadeniz Havzası"nın bir parçası olarak tanımlanan Cumayeri ilçesinde Arpa, Buğday, Çavdar, Çeltik, Dane Mısır, Kanola, Kuru Fasulye, Kütlü Pamuk, Nohut, Soya Fasulyesi, Tritikale, Yağlık Ayçiçeği, Yulaf, Zeytinyağı desteklenen ürünler olarak belirlenmiştir.

Turizm Göstergeleri

Cumayeri ilçesinde, Kültür ve Turizm Bakanlığı'nın 2011 tarihli verilerine göre konaklama tesisi ve buna bağlı olarak turizm istatistiği bulunmamaktadır.

	Cumayeri	Düzce	TR42
Toplam Turizm Tesisi Sayısı	0	14	214
Tesise Gelen Yabancı Turist Sayısı	0	6.091	128.912
Tesise Gelen Yerli Turist Sayısı	0	173.540	1.285.502
Tesise Gelen Toplam Turist Sayısı	0	179.631	1.414.414
Geceleme Sayısı (Yabancı)	0	12.269	324.363
Geceleme Sayısı (Yerli)	0	280.312	2.126.404
Geceleme Sayısı (Toplam)	0	292.581	2.450.767

Kaynak: Kültür ve Turizm Bakanlığı, 2011

Sosyal Desteklerden Yararlanma Durumu

	Cumayeri	Düzce	TR42	Türkiye
Aile ve Sosyal Politikalar Bakanlığı Proje Desteklerinden Toplam Faydalanan Kişi Sayısı	333	3.222	5.185	422.059
Kırsal Alanda Sosyal Destek Projesinden Yararlanan Aile	0	0	199	4.438
Sosyal Yardımlaşma Vakfı Yardımlarından Faydalanan Hane	587	7.597	52.080	1.500.048
Sosyal Yardımlaşma Vakfı Yardımlarından Faydalanan Kişi	2.003	25.597	176.383	5.404.803
Sosyal Yardımlaşma Vakfı Yardımları	1.551.271	9.113.691	58.480.517	1.513.567.023
Şartlı ilköğretim Yardımı Alan Erkek	106	1.612	11.983	887.008
Şartlı İlköğretim Yardımı Alan Kadın Sayısı	100	1.472	11.624	857.530
Şartlı Ortaöğretim Yardımı Alan Erkek	37	460	2.606	152.566
Şartlı Ortaöğretim Yardımı Alan Kadın	31	437	2.719	138.324
Şartlı Sağlık Yardımı Alan Erkek	33	447	3.715	454.204
Şartlı Sağlık Yardımı Alan Kadın	32	458	3.508	435.367
Şartlı Gebelik Yardımı Alan Kişi	1	23	266	25.699
Şartlı Eğitim Yardımları Toplamı	65010	954.310	6.671.145	501.490.030
Şartlı Sağlık Yardımları Toplamı	14370	182.250	1.366.770	188.129.010
Şartlı Gebelik Yardımları Toplamı	60	2.020	31.150	3.102.280

Kaynak: Aile ve Sosyal Politikalar Bakanlığı, 2012

DOĞU MARMARA BÖLGESİ İLÇE DURUM RAPORLARI SERİSİ

DÜZCE İLİ

ÇİLİMLİ İLÇESİ

DURUM RAPORU

Amaç ve Kapsam 2
Çilimli İlçesi Genel Görünümü 2
Çilimli İlçesi Görüşmeleri 2
Diğer İlçeler İle İlişkiler 3
Genel Eğitim Göstergeleri, 2012 4
Mesleki Eğitim ve Meslek Eğitimi Göstergeleri, 2012 4
Ekonomi Göstergeleri 6
Organize Sanayi Bölgesi 6
Tarım Göstergeleri 8
Turizm Göstergeleri 9
Sosyal Desteklerden Yararlanma Durumu 9

Amaç ve Kapsam

Doğu Marmara Bölgesi'nde bulunan 51 ilçe için ayrı ayrı düzenlenen "İlçe Durum Raporları" serisi hem Doğu Marmara Kalkınma Ajansı (MARKA) tarafından hazırlanmakta olan Doğu Marmara Bölge Planı (2014-2023) için önemli bir veri kaynağı olmayı hem de Kalkınma Bakanlığı'nın hazırlamakta olduğu ilgili plan ve programları için girdi teşkil etmeyi hedeflemektedir.

Bu çerçevede, çok sayıda kaynağa başvurularak ilçenin durumu belirli başlıklar altında istatistiki veriler esas alınarak yansıtılmaya çalışılmıştır. İstatistiki verilerin doğrudan kullanılması, gerektiği takdirde işlenmesi ve analiz edilmesi çalışmanın temel yöntemini oluşturmuştur.

Çilimli İlçesi Genel Görünümü

Düzce ilinin Çilimli ilçesisi, Düzce il merkezine 15 km uzaklıkta yer almaktadır. İlçenin denizden yüksekliği 222 metre ve yüzölçümü 100 km² olup, Düzce ili yüzölçümünün %3,90'ını kaplamaktadır. 2012 yılı TÜİK verilerine göre toplam nüfusu 16.793'dür.

Çilimli İlçesi Görüşmeleri

1 Mart 2013 tarihinde Çilimli Kaymakamı Volkan Barış GÖÇMEZ ve Çilimli Belediye Başkanı Muhsin YAVUZ makamlarında ziyaret edilmiştir. Bu ziyaretlerde yerel yöneticiler tarafından Çilimli ilçesi 2023 yılında mesleki eğitim kurumları ile desteklenerek vasıflı işgücünün barındığı, sanayinin öncü ve fındık üretimine bağlı olarak tarımın destekleyici sektör olduğu bir ilçe olarak tanımlanmıştır. İlçe en fazla Düzce merkez ile etkileşimdedir.

Fotoğraf 1: Çilimli Kaymakamlığı Ziyareti

Diğer İlçeler İle İlişkiler

Tematik Harita 1. Çilimli'nin Erişilebilirliği ve Diğer İlçelerle İlişkisi

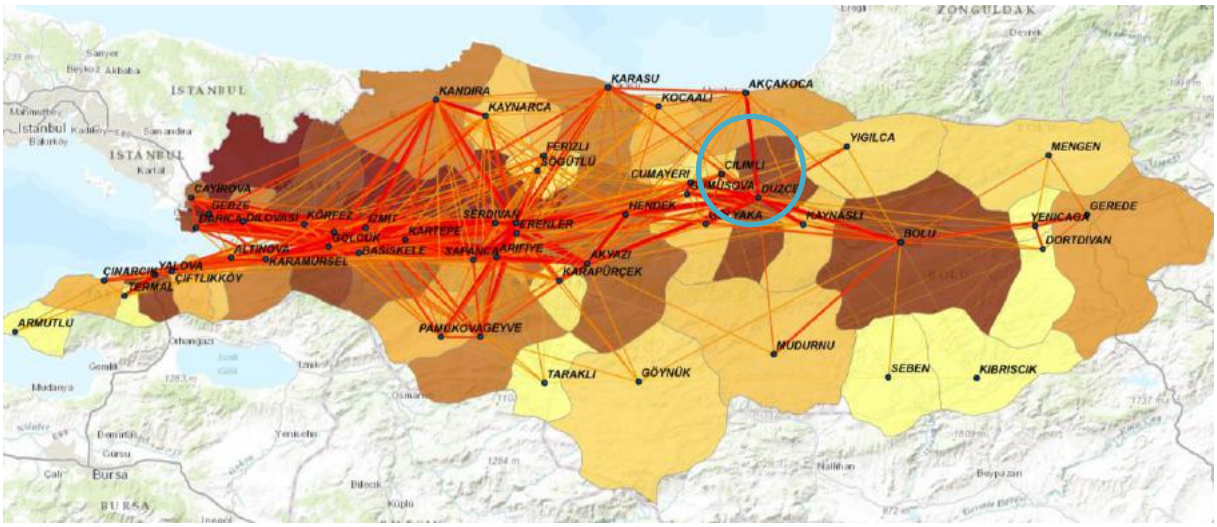

Kaynak: Nüfus Göstergeleri, Türkiye İstatistik Kurumu (TÜİK), 2012. Mesafe Göstergeleri, Karayolları Genel Müdürlüğü, 2013.

İlçeler arası ilişkilerin saptanmasında yöntem olarak yer çekimi ve mekânsal etkileşim modeline başvurulmuştur. Gravity model ile ilçe nüfusları ve ilçeler arasındaki mesafeler kullanılarak ilçeler arasındaki ilişkinin derecesi ortaya çıkmaktadır. Gravity model ile ilçeler arasındaki ilişkilerin kütleler arasındaki ilişkilere benzediği düşünülmüştür. İlçelerin nüfusları arttıkça ve aralarındaki mesafe azaldıkça aralarındaki etkileşimin artacağı, nüfusları azaldıkça ve aralarındaki mesafe arttıkça mekânsal etkileşimin aralarındaki etkileşimin azalacağı temel alınmaktadır. Yukarıdaki haritada; nüfus ve mesafe dikkate alınarak uygulanan gravity model sonucunda ortaya çıkan Doğu Marmara Bölgesi ilçeleri arasındaki ilişki görülmektedir. Bölgenin batısında artan nüfus ile paralel olarak ilişkilerin yoğunlaştığı, doğusunda ise gerek nüfusun genel olarak daha düşük olması gerekse coğrafi koşullar gereği ilçeler arası mesafenin artıyor olması nedeniyle ilişkilerin zayıfladığı görülmektedir.

Demografik Göstergeler, 2011-2012

	Çilimli	Düzce	TR42	Türkiye
İlçe Merkez Nüfus	6.438	201.434	2.740.512	58.448.431
Belde/ Köy nüfusu	10.355	145.059	635.818	17.178.953
Toplam Nüfus	16.793	346.493	3.376.330	75.627.384
Ortalama Hanehalkı Büyüklüğü (2011)	3,97	3,80	-	3,80
Yıllık nüfus artış Hızı (‰)	1,07	12,63	18,19	12,01
İl/İlçe Merkezi Nüfus Artış Hızı (‰)	12,82	13,38	21,60	18,35
Şehirleşme Oranı (%)	38,34	0,58	0,81	0,77
Çalışma Çağı Nüfusu (15-64 Yaş)	11.432	237.946	2.343.270	51.088.202
Genç Nüfus (0-14)	3.624	79.306	777.050	18.857.179
Yaşlı Nüfus (64+)	1.737	29.241	256.010	5.682.003
Çalışma Çağındaki Nüfusun (15-64 Yaş) Toplam Nüfus İçinde Oranı (%)	68,08	0,69	0,69	0,68
Genç Nüfus Bağımlılık Oranı	31,70	0,33	0,33	0,37
Yaşlı Nüfus Bağımlılık Oranı	15,19	0,12	0,11	0,11
Toplam Yaş Bağımlılık Oranı	31,92	0,46	0,44	0,48
Nüfus Yoğunluğu	167,93	135,03	172,08	98,27

Kaynak: TÜİK, 2012. Aksi belirtilmedikçe göstergeler 2012 yılına aittir.

Genel Eğitim Göstergeleri, 2012

	Çilimli	Düzce	TR42	Türkiye
*Okuma yazma bilmeyen**	592	13.088	102.487	2.784.257
*Okuma yazma bilen fakat bir okul bitirmeyen **	1.324	15.930	110.039	3.784.667
*İlkokul mezunu **	4.502	79.070	709.770	15.220.028
*İlköğretim mezunu **	3.282	61.738	552.855	11.617.159
*Ortaokul veya dengi okul mezunu **	467	11.148	141.490	2.849.999
*Lise veya dengi okul mezunu **	2.091	55.583	617.613	12.096.830
*Yüksekokul veya fakülte mezunu **	615	22.594	263.651	5.913.187
*Yüksek lisans mezunu **	17	1082	15672	416741
*Doktora mezunu **	7	380	4511	122619
*Bilinmeyen **	238	5.945	72.148	1.716.318
*Toplam **	13.135	266.558	2.590.236	56.521.805
Okur Yazar Nüfus Oranı	95,49	95,09	96,04	95,07
22+ Yaş Grubunun Yükseköğrenim Görme Oranı	4,24	10,83	13,23	14,00
Okul Sayısı	13	559	3.958	94.189
Derslik Sayısı	123	4.003	31.665	668.008
Öğrenci Sayısı	2.532	99.053	975.972	22.230.075
Öğretmen Sayısı	137	5.493	49.023	1.124.525
İlköğretimde Derslik Başına Düşen Öğrenci Sayısı	21	19	26	30
Ortaöğretimde Derslik Başına Düşen Öğrenci Sayısı	0	28	30	31
Mesleki ve Teknik Eğitimde Derslik Başına Düşen Öğrenci	21	31	34	34
Kadınlarda Okuryazarlık Oranı	90,47	91,62	93,15	91,60

* 15+ yaş grubu içindir. Kaynak: TÜİK, 2012

Mesleki Eğitim ve Meslek Eğitimi Göstergeleri, 2012

1. Üniversite, Yüksek Okul

Çilimli Yerleşkesi- Çilimli

Düzce Üniversitesi Çilimli Yerleşkesi içerisinde 2008 yılında kurulmuş olan Çilimli Meslek Yüksekokulu bulunmakta olup, Yüksekokul'da, Organik Tarım, Muhasebe ve Veri Uygulamaları, Arıcılık, Tıbbı ve Aromatik Bitkiler, olmak üzere dört bölümde eğitim ve öğretim verilmektedir.

2012 yılı Düzce Üniversitesi Faaliyet Raporu'na göre, 2012-2013 eğitim öğretim yılı itibariyle Yüksekokulun 132 öğrencisi bulunmaktadır.

Meslek Liseleri

Çilimli Anadolu Kalkınma Vakfı Çok Prog.Lisesi

Kaynak: Milli Eğitim Bakanlığı Bilişim Sistemleri Bilgi Sistemi, 2013

Sağlık Göstergeleri, 2012

	Çilimli	Düzce	TR42	Türkiye
Ambulans Sayıları	1	21	277	3.351
Diş Ünit Sayıları	1	38	747	-
Uzman Hekim Sayısı	0	278	2.733	68.065
Toplam Hekim Sayısı	7	572	4.982	124.785
Diş Hekimi Sayısı	2	68	904	20.419
Eczacı Sayısı	4	112	873	25.713
Toplam Sağlık Çalışanı	20	1.965	11.229	175.456
Mevcut Yatak Sayısı	0	681	9.026	200.413
5 Yaş Altı Çocuk Ölüm Oranı (binde)	0,00	11.5	-	-
Anne Ölüm Oranı (yüz binde)	0,00	0,00	-	15,5
Kaba Ölüm Oranı (binde)	0,00	3.8	-	-
Bebek Ölüm Oranı (binde)	12,20	12.2	-	7,7
Neonatal Ölüm Oranı (binde)	16,20	7.8	-	-
112 Acil Yardım İstasyon Sayısı	1,00	11,00	75	1.863

Kaynak: Düzce İl Sağlık Müdürlüğü, 2012. Sağlık Bakanlığı,2012

İstihdam Göstergeleri

	Çilimli	Düzce	TR42	Türkiye
Toplam Çalışan Sayısı	4.409	107.689	1.241.756	24.486.161
Sanayi İşkolunda Çalışan Sayısı	3.434	48.415	434.886	5.749.245
Madencilik ve Taşocakları İşkolunda Çalışan Sayısı	0	627	5.554	267.896
İnşaat İşkolunda Çalışan Sayısı	403	4.554	227.087	5.074.458
Ticaret İşkolunda Çalışan Sayısı	116	2.044	99.950	3.119.259
Ulaştırma Depolama Haberleşme İşkolunda Çalışan Sayısı	159	2.008	88.532	1.712.994
Konaklama ve Yiyecek Hizmeti Faaliyetleri İşkolunda Çalışan Sayısı	20	1.487	42.938	1.372.213
Finans ve Sigorta Faaliyetleri İşkolunda Çalışan Sayısı	7	461	5.543	252.384
Eğitim İşkolunda Çalışan Sayısı	12	1.649	17.293	508.252
Bilgi ve İletişim İşkolunda Çalışan Sayısı	0	365	10.563	279.325
Mesleki Bilimsel ve Teknik Faaliyetler İşkolunda Çalışan Sayısı	11	1.859	48.437	1.189.707
Sanayi İşkolunda Çalışanların Oranı	77,89	0,45	0,35	0,23
Madencilik ve Taşocakları İşkolunda Çalışanların Oranı	0,00	0,01	0,00	0,01
İnşaat İşkolunda Çalışanların Oranı	9,14	0,04	0,18	0,21
Ticaret İşkolunda Çalışanların Oranı	2,63	0,02	0,08	0,13
Ulaştırma Depolama Haberleşme İşkolunda Çalışanların Oranı	3,61	0,02	0,07	0,07
Konaklama ve Yiyecek Hizmeti Faaliyetleri İşkolunda Çalışanların Oranı	0,45	0,01	0,03	0,06
Bilgi ve İletişim İşkolunda Çalışanların Oranı	0,00	0,00	0,01	0,01
Mesleki Bilimsel ve Teknik Faaliyetler İşkolunda Çalışanların Oranı	0,25	0,02	0,04	0,02

Kaynak: Sosyal Güvenlik Kurumu, 2012

Ekonomi Göstergeleri

	Çilimli	Düzce	TR42	Türkiye
İşyeri Sayısı	166	7.181	90.596	2.054.616
Yörede Gerçekleşen Net Satış	1.178.370.834	14.902.378.548	378.332.474.613	7.731.500.721.695,5
Kişibaşına Düşen Net Satış	70.170	272.460	3.249.379	102.231,50
*Banka Şube Sayısı**	1	32	413	10.158

*Türkiye Bankalar Birliği kayıtlarında katılım bankaları yer almamaktadır. Kaynak: Gelir İdaresi Başkanlığı, İl Defterdarlıkları, Türkiye Bankalar Birliği, 2012

	Çilimli	Düzce	TR42
Genel Bütçe Geliri Tahakkuk	8.104.937	691.591.542	43.982.209.999
Genel Bütçe Geliri Tahsilat	5.515.296	398.227.404	39.454.931.415
*Mükellef Sayısı Toplam**	-	*40.695*	*425.006*
*Gelir Vergisi Mükellef Sayısı**	*395*	*12.306*	*127.169*
Kurumlar Vergisi Mükellef Sayısı*	*62*	*2.329*	*27.777*

* Akçakoca Vergi Dairesi, Düzce Muhasebe Müdürlüğü ve Akçakoca Mal Müdürlüğü'ne ilişkin toplam mükellef sayıları edinilememiş olup, Akçakoca Vergi Dairesi kayıtlarında bulunan gelir ve kurumlar vergisi mükellef sayıları esas alınmıştır. Kaynak: Gelir İdaresi Başkanlığı, Kocaeli Vergi Dairesi Başkanlığı, Sakarya Vergi Dairesi Başkanlığı, Düzce Defterdarlığı, Bolu Defterdarlığı, Yalova Defterdarlığı, 2012

Organize Sanayi Bölgesi

Çilimli ilçesinde organize sanayi bölgesi bulunmamaktadır.

Çilimli İlçesi için Gelir Göstergeleri

Gösterge	Çilimli	TR42
Gerçekleşen Yurtiçi Satış	1.162.811.079	324.446.032.566
Gerçekleşen Yurtdışı Satış	630.700	57.257.856.885
Gerçekleşen Net Satış	1.178.370.834	379.151.679.909
Net Kar/Zarar	-6.363.214	10.987.160.864
Yurtiçi satışın net satış içindeki payı	98,7%	85,56%
Yurtdışı satışın net satış içindeki payı	0,05%	15,10%
Toplam işletme sayısı	151	177.694
MİKRO ölçekli işletme sayısı	141	170.078
Mikro işletmelerin oranı	93%	95,7%
KÜÇÜK ölçekli işletme sayısı	9	6.502
Küçük işletmelerin oranı	6%	3,7%
ORTA ölçekli işletme sayısı	1	888
Orta işletmelerin oranı	1%	0,5%
BÜYÜK ölçekli işletme sayısı	0	226
Büyük işletmelerin oranı	0%	0,1%
İlk 10 sektörde gerçekleşen net satışın toplam net satış içindeki payı	94,90%	38,71%
İlk 10 sektörde gerçekleşen yurtdışı satışın toplam yurtdışı içindeki payı	0%	57,50%
İlk 10 sektörde faaliyet gösteren işletme sayısının toplam işletme sayısı içindeki payı	13%	0,07%

Grafik 1. Çilimli İlçesinde Net Satışa Göre İlk 10 Sektör ve Bu Sektörlerde Faaliyet Gösteren İşletme Sayıları

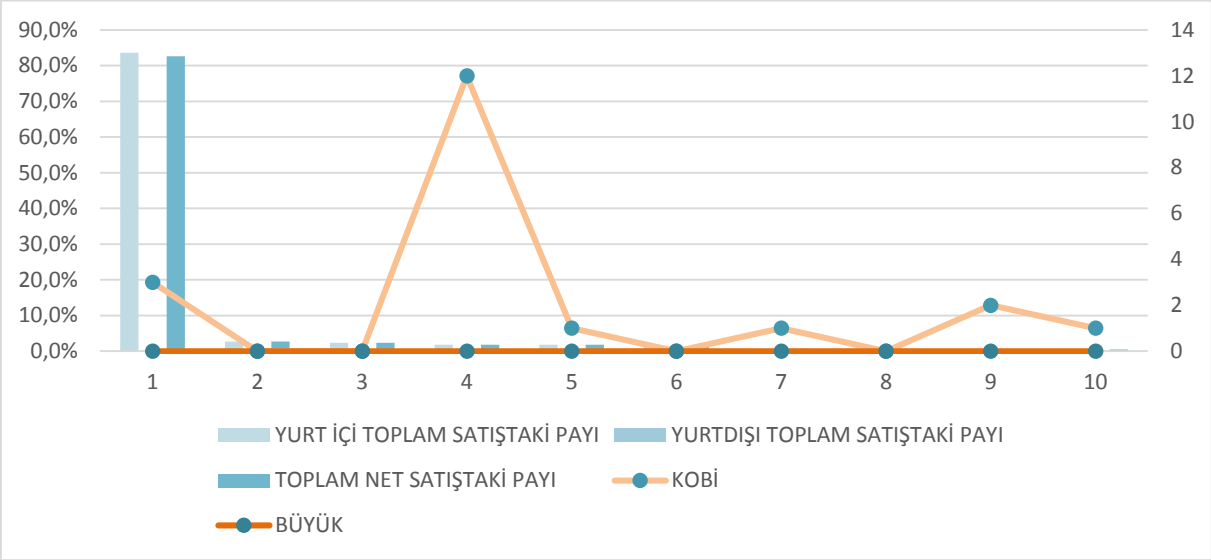

Çilimli İlçesinde Net Satışa Göre Sektörel Dağılım

Sektör Adı	*Yurtdışı Toplam Satıştaki Payı*	*Toplam Net Satıştaki Payı*	*Mikro*	*Küçük*	*Orta*	*Büyük*
Fındık, Antep Fıstığı, Yer Fıstığı Ve Ceviz Toptan Ticareti (Kavrulmuş Olanlar Hariç)	0,00%	82,61%	3	0	0	0
Tarım Ve Ormancılık Makinelerinin Bakım Ve Onarımı (Traktörlerin Bakım Ve Onarımı Hariç)	0,00%	2,65%	0	0	0	0
Belirli Bir Mala Tahsis Edilmiş Mağazalarda Motorlu Kara Taşıtı Ve Motosiklet Yakıtının	0,00%	2,31%	0	0	0	0
Bakkal Ve Marketlerde Yapılan Perakende Ticaret	0,00%	1,82%	11	1	0	0
Motosiklet, Moped Ve Motorlu Bisiklet İmalatı	0,00%	1,77%	0	0	1	0
Pik Demir Ve Manganezli Dökme Demir (Aynalı Demir/Spiegeleisen) Üretimi	0,00%	1,63%	0	0	0	0
İçme Suyu Üretimi (Şişelenmiş, Gazsız, Tatlandırılmamış Ve Aromalandırılmamış)	0,00%	0,66%	0	1	0	0
Kozmetik, Parfüm Ve Bakım Ürünleri İle Temizlik Malzemesinin Bir Ücret Veya Sözleşmeye Dayalı Olarak	0,00%	0,55%	0	0	0	0
Kereste İmalatı (Ağaçların Biçilmesi, Planyalanması, Rendelenmesi Ve Şekillendirilmesi Faaliyetleri)	0,00%	0,44%	1	1	0	0
Belirli Bir Mala Tahsis Edilmiş Mağazalarda İnsan Sağlığına Yönelik Eczacılık Ürünlerinin Perakende Satışı	0,00%	0,44%	1	0	0	0

Çilimli İlçesinde İşletme Sayısına Göre İlk 10 Sektörel Dağılım

Sektör Adı	*Mikro*	*Küçük*	*Orta*	*Büyük*
Kümes Hayvanlarının Yetiştirilmesi (Tavuk, Hindi, Ördek, Kaz Ve Beç Tavuğu Vb.)	*5*	*0*	*0*	*0*
Fırın Ürünleri İmalatı (Ekmek, Pide, Simit, Vb. Dahil, Taze Pastane Ürünlerinin İmalatı Hariç)	*3*	*1*	*0*	*0*
Araba Yağlama, Yıkama, Cilalama Ve Benzeri Faaliyetler	*4*	*0*	*0*	*0*
Bakkal Ve Marketlerde Yapılan Perakende Ticaret	*11*	*1*	*0*	*0*
Belirli Bir Mala Tahsis Edilmiş Mağazalarda Et Perakende Ticareti	*4*	*0*	*0*	*0*
Belirli Bir Mala Tahsis Edilmiş Mağazalarda Alkollü Ve Alkolsüz İçeceklerin Perakende Ticareti	*4*	*0*	*0*	*0*
Minibüs Ve Dolmuş İle Yapılan Şehir İçi Ve Banliyö Yolcu Taşımacılığı (Belirlenmiş Güzergahlarda)	*14*	*0*	*0*	*0*
Kara Yolu İle Şehirler Arası Yük Taşımacılığı (Gıda, Sıvı, Kuru Yük, Vb.)	*8*	*0*	*0*	*0*
Kara Yolu İle Canlı Hayvan Taşımacılığı (Çiftlik Hayvanları, Kümes Hayvanları, Vahşi Hayvanlar Vb.)	*4*	*0*	*0*	*0*

Tarım Göstergeleri

	Çilimli	Düzce	TR42	Türkiye
Büyükbaş hayvan sayısı (toplam)	6.250	71.373	494.232	14.022.347
Küçükbaş hayvan sayısı (toplam)	328	10.661	294.313	35.782.519
Kümes hayvanı sayısı (toplam)	634.365	9.054.912	62.823.555	257.505.341
Arı kovanı sayısı	4.350	36.164	180.108	6.348.009
Toplam at sayısı	18	327	2.669	141.422
Toplam tarım alanı (dekar)	49.024	740.315	4.796.129	237.954.813
Tahıllar ve diğer bitkisel ürünlerin ekilen alanı (dekar)	12.267	95.847	2.620.681	154.644.523
Nadas alanı (dekar)	200	221	313.141	42.861.366
Sebze bahçeleri alanı (dekar)	741	5.841	136.905	8.271.142
Meyveler, içecek ve baharat bitkilerinin alanı (dekar)	35.796	638.299	1.704.229	32.129.886
Süs Bitkileri Alanı (Dekar)	20	107	21.173	47.895
Tahıl ve diğer bitkisel üretim (ton)	42.304	189.759	2.578.229	95.328.184
Sebze üretimi (ton)	1.816	15.190	372.830	27.752.706
Meyve Üretimi (ton)	4.436	99.181	568.742	19.270.175
Meyve üretimi (ağaç sayısı)	1.767.764	32.330.479	78.739.336	814.612.268
Kesme çiçek üretimi (adet)	0	35.650	140.993.890	1.077.199.887
Örtüaltı sebze üretimi (ton)	3	827	48.933	5.856.199
Örtüaltı kesme çiçek üretimi (adet)	0	35.650	136.005.440	1.001.846.812

Kaynak: TÜİK, 2012

Tarım Havzaları Üretim ve Destekleme Modeli- Çilimli Ürünleri

Türkiye'de 2011 yılında yürürlüğe giren "Tarım Havzaları Üretim ve Destekleme Modeli" tarım havzalarında doğal kaynakların korunarak üretimin planlanması ve artırılması, etkin ve rasyonel bir destekleme politikası uygulanabilmesi amacıyla geliştirilmiştir. Bu kapsamda, iklim, toprak, topografya, arazi sınıfları ve kullanım şekillerine dayalı olarak yaklaşık 528 milyon veri değerlendirilerek ülke geneli 30 tarım havzasına ayrılmıştır. Belirlenen her havza için; stratejik, arz açığı ve rekabet şansı olan ürünler ile özel ürünler saptanarak tarım havzalarına dayalı haritalar

oluşturulmuştur. Tarım Havzaları Üretim ve Destekleme Modeli ile ülkenin tarım envanterinin ortaya çıkarılması ve hangi bölgede, hangi üründen en iyi verimin alınacağının tespit edilmesi, hangi ürünlerin desteklenmesi gerektiği ortaya konulması amaçlanmıştır.

Tarım Havzaları Üretim ve Destekleme Modeli "Ekolojik olarak benzer olan, ülkenin idari yapılanmasına uygun, yönetilebilir büyüklükte, tarım ürünlerinin ekolojik ve ekonomik olarak en uygun yetiştirilebildiği bölgeler" olarak tanımlanmaktadır.

Bu kapsamda, Gıda, Tarım ve Hayvancılık Bakanlığı'nın 2012 yılı çalışması sonucunda, "Batı Karadeniz Havzası"nın bir parçası olarak tanımlanan Çilimli ilçesinde Arpa, Buğday, Çavdar, Çeltik, Dane Mısır, Kanola, Kuru Fasulye, Kütlü Pamuk, Nohut, Soya Fasulyesi, Tritikale, Yağlık Ayçiçeği, Yulaf, Zeytinyağı desteklenen ürünler olarak belirlenmiştir.

Turizm Göstergeleri

Çilimli ilçesinde, Kültür ve Turizm Bakanlığı'nın 2011 tarihli verilerine göre konaklama tesisi ve buna bağlı olarak turizm istatistiği bulunmamaktadır.

	Çilimli	Düzce	TR42
Toplam Turizm Tesisi Sayısı	0	14	214
Tesise Gelen Yabancı Turist Sayısı	0	6.091	128.912
Tesise Gelen Yerli Turist Sayısı	0	173.540	1.285.502
Tesise Gelen Toplam Turist Sayısı	0	179.631	1.414.414
Geceleme Sayısı (Yabancı)	0	12.269	324.363
Geceleme Sayısı (Yerli)	0	280.312	2.126.404
Geceleme Sayısı (Toplam)	0	292.581	2.450.767

Kaynak: Kültür ve Turizm Bakanlığı, 2011

Sosyal Desteklerden Yararlanma Durumu

	Çilimli	Düzce	TR42	Türkiye
Aile ve Sosyal Politikalar Bakanlığı Proje Desteklerinden Toplam Faydalanan Kişi Sayısı	221	3.222	5.185	422.059
Kırsal Alanda Sosyal Destek Projesinden Yararlanan Aile	0	0	199	4.438
Sosyal Yardımlaşma Vakfı Yardımlarından Faydalanan Hane	596	7.597	52.080	1.500.048
Sosyal Yardımlaşma Vakfı Yardımlarından Faydalanan Kişi	2.219	25.597	176.383	5.404.803
Sosyal Yardımlaşma Vakfı Yardımları	738.825	9.113.691	58.480.517	1.513.567.023
Şartlı ilköğretim Yardımı Alan Erkek	35	1.612	11.983	887.008
Şartlı İlköğretim Yardımı Alan Kadın Sayısı	28	1.472	11.624	857.530
Şartlı Ortaöğretim Yardımı Alan Erkek	11	460	2.606	152.566
Şartlı Ortaöğretim Yardımı Alan Kadın	9	437	2.719	138.324
Şartlı Sağlık Yardımı Alan Erkek	9	447	3.715	454.204
Şartlı Sağlık Yardımı Alan Kadın	8	458	3.508	435.367
Şartlı Gebelik Yardımı Alan Kişi	0	23	266	25.699
Şartlı Eğitim Yardımları Toplamı	20675	954.310	6.671.145	501.490.030
Şartlı Sağlık Yardımları Toplamı	3090	182.250	1.366.770	188.129.010
Şartlı Gebelik Yardımları Toplamı	0	2.020	31.150	3.102.280

Kaynak: Aile ve Sosyal Politikalar Bakanlığı, 2012

DOĞU MARMARA BÖLGESİ İLÇE DURUM RAPORLARI SERİSİ

DÜZCE İLİ

GÖLYAKA İLÇESİ

DURUM RAPORU

Amaç ve Kapsam 2
Gölyaka İlçesi Genel Görünümü 2
Gölyaka İlçesi Görüşmeleri 2
Diğer İlçeler İle İlişkiler 3
Genel Eğitim Göstergeleri, 2012 4
Mesleki Eğitim ve Meslek Eğitimi Göstergeleri, 2012 4
Ekonomi Göstergeleri 6
Organize Sanayi Bölgesi 6
Tarım Göstergeleri 8
Turizm Göstergeleri 9
Sosyal Desteklerden Yararlanma Durumu 9

Amaç ve Kapsam

Doğu Marmara Bölgesi'nde bulunan 51 ilçe için ayrı ayrı düzenlenen "İlçe Durum Raporları" serisi hem Doğu Marmara Kalkınma Ajansı (MARKA) tarafından hazırlanmakta olan Doğu Marmara Bölge Planı (2014-2023) için önemli bir veri kaynağı olmayı hem de Kalkınma Bakanlığı'nın hazırlamakta olduğu ilgili plan ve programları için girdi teşkil etmeyi hedeflemektedir.

Bu çerçevede, çok sayıda kaynağa başvurularak ilçenin durumu belirli başlıklar altında istatistiki veriler esas alınarak yansıtılmaya çalışılmıştır. İstatistiki verilerin doğrudan kullanılması, gerektiği takdirde işlenmesi ve analiz edilmesi çalışmanın temel yöntemini oluşturmuştur.

Gölyaka İlçesi Genel Görünümü

Düzce ilinin en batı ucunda yer alan Gölyaka, doğuda Düzce, batıda Hendek, kuzeyde Gümüşova ve güneyde Mudurnu ilçeleriyle çevrilidir. İlçenin denizden yüksekliği 100 metre ve yüzölçümü 222 km² olup, Düzce ili yüzölçümünün %8,65'ini kaplamaktadır. 2012 yılı TÜİK verilerine göre toplam nüfusu 20.290'dır.

Gölyaka İlçesi Görüşmeleri

1 Mart 2013 tarihinde Gölyaka Kaymakamı Mehmet Ali ÖZKAN ve Gölyaka Belediye Başkanı Nihat ÇELİK ile Kaymakamlık makamında aynı anda görüşme gerçekleştirilmiştir. Bu ziyarette yerel yöneticiler tarafından Gölyaka ilçesi Efteni Gölü, kayak merkezi, kuş cenneti, sulak alanı, milli parkı, şelalesi ve kaplıcası ile 2023 yılında bir turizm destinasyonu olarak tanımlanmıştır. Günümüzde ekonominin birinci kaynağının tarım ve hayvancılık olduğu ilçede ikinci sırayı önemli oranda istihdam yaratan tekstil sanayi almış durumda. İlçe en fazla Düzce merkez ile etkileşimdedir.

Fotoğraf 1: Gölyaka Kaymakamlığı ve Belediye Başkanlığı Ziyareti

Diğer İlçeler İle İlişkiler

Tematik Harita 1. Gölyaka'nın Erişilebilirliği ve Diğer İlçelerle İlişkisi

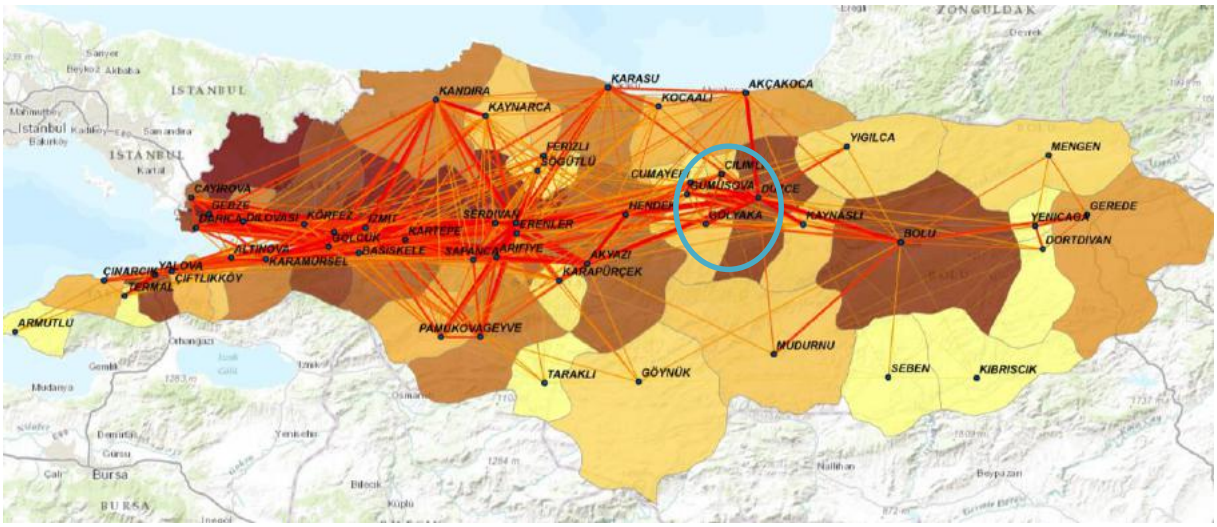

Kaynak: Nüfus Göstergeleri, Türkiye İstatistik Kurumu (TÜİK), 2012. Mesafe Göstergeleri, Karayolları Genel Müdürlüğü, 2013.

İlçeler arası ilişkilerin saptanmasında yöntem olarak yer çekimi ve mekânsal etkileşim modeline başvurulmuştur. Gravity model ile ilçe nüfusları ve ilçeler arasındaki mesafeler kullanılarak ilçeler arasındaki ilişkinin derecesi ortaya çıkmaktadır. Gravity model ile ilçeler arasındaki ilişkilerin kütleler arasındaki ilişkilere benzediği düşünülmüştür. İlçelerin nüfusları arttıkça ve aralarındaki mesafe azaldıkça aralarındaki etkileşimin artacağı, nüfusları azaldıkça ve aralarındaki mesafe arttıkça mekânsal etkileşimin aralarındaki etkileşimin azalacağı temel alınmaktadır. Yukarıdaki haritada; nüfus ve mesafe dikkate alınarak uygulanan gravity model sonucunda ortaya çıkan Doğu Marmara Bölgesi ilçeleri arasındaki ilişki görülmektedir. Bölgenin batısında artan nüfus ile paralel olarak ilişkilerin yoğunlaştığı, doğusunda ise gerek nüfusun genel olarak daha düşük olması gerekse coğrafi koşullar gereği ilçeler arası mesafenin artıyor olması nedeniyle ilişkilerin zayıfladığı görülmektedir.

Demografik Göstergeler, 2011-2012

	Gölyaka	Düzce	TR42	Türkiye
İlçe Merkez Nüfus	9.059	201.434	2.740.512	58.448.431
Belde/ Köy nüfusu	11.231	145.059	635.818	17.178.953
Toplam Nüfus	20.290	346.493	3.376.330	75.627.384
Ortalama Hanehalkı Büyüklüğü (2011)	3,92	3,80	-	3,80
Yıllık nüfus artış Hızı (‰)	7,02	12,63	18,19	12,01
İl/İlçe Merkezi Nüfus Artış Hızı (‰)	28,44	13,38	21,60	18,35
Şehirleşme Oranı (%)	44,65	0,58	0,81	0,77
Çalışma Çağı Nüfusu (15-64 Yaş)	13.725	237.946	2.343.270	51.088.202
Genç Nüfus (0-14)	4.422	79.306	777.050	18.857.179
Yaşlı Nüfus (64+)	2.143	29.241	256.010	5.682.003
Çalışma Çağındaki Nüfusun (15-64 Yaş) Toplam Nüfus İçinde Oranı (%)	67,64	0,69	0,69	0,68
Genç Nüfus Bağımlılık Oranı	32,22	0,33	0,33	0,37
Yaşlı Nüfus Bağımlılık Oranı	15,61	0,12	0,11	0,11
Toplam Yaş Bağımlılık Oranı	32,36	0,46	0,44	0,48
Nüfus Yoğunluğu	91,40	135,03	172,08	98,27

Kaynak: TÜİK, 2012. Aksi belirtilmedikçe göstergeler 2012 yılına aittir.

Genel Eğitim Göstergeleri, 2012

	Gölyaka	Düzce	TR42	Türkiye
*Okuma yazma bilmeyen**	1.233	13.088	102.487	2.784.257
*Okuma yazma bilen fakat bir okul bitirmeyen **	1.518	15.930	110.039	3.784.667
*İlkokul mezunu **	5.025	79.070	709.770	15.220.028
*İlköğretim mezunu **	3.869	61.738	552.855	11.617.159
*Ortaokul veya dengi okul mezunu **	644	11.148	141.490	2.849.999
*Lise veya dengi okul mezunu **	2.463	55.583	617.613	12.096.830
*Yüksekokul veya fakülte mezunu **	769	22.594	263.651	5.913.187
*Yüksek lisans mezunu **	17	1082	15672	416741
*Doktora mezunu **	4	380	4511	122619
*Bilinmeyen **	307	5.945	72.148	1.716.318
*Toplam **	15.849	266.558	2.590.236	56.521.805
Okur Yazar Nüfus Oranı	92,22	95,09	96,04	95,07
22+ Yaş Grubunun Yükseköğrenim Görme Oranı	4,31	10,83	13,23	14,00
Okul Sayısı	23	559	3.958	94.189
Derslik Sayısı	153	4.003	31.665	668.008
Öğrenci Sayısı	3.486	99.053	975.972	22.230.075
Öğretmen Sayısı	181	5.493	49.023	1.124.525
İlköğretimde Derslik Başına Düşen Öğrenci Sayısı	22	19	26	30
Ortaöğretimde Derslik Başına Düşen Öğrenci Sayısı	20	28	30	31
Mesleki ve Teknik Eğitimde Derslik Başına Düşen Öğrenci	40	31	34	34
Kadınlarda Okuryazarlık Oranı	85,29	91,62	93,15	91,60

* 15+ yaş grubu içindir. Kaynak: TÜİK, 2012

Mesleki Eğitim ve Meslek Eğitimi Göstergeleri, 2012

1. Üniversite, Yüksek Okul

Gölyaka Yerleşkesi- Gölyaka

Düzce Üniversitesi Gölyaka Yerleşkesi içerisinde 2008 yılında kurulmuş olan Gölyaka Meslek Yüksekokulu bulunmakta olup, Yüksekokulda, Bilgisayar Teknolojisi ve Programlama, Grafik Tasarımı, Elektrik ve Enerji, E-Ticaret, Pazarlama, Turizm ve Otel İşletmeciliği, Ağırlama Hizmetleri, Bilgisayar Programcılığı olmak üzere sekiz bölümde eğitim ve öğretim verilmektedir.

2012 yılı Düzce Üniversitesi Faaliyet Raporu'na göre, 2012-2013 eğitim öğretim yılı itibariyle Yüksekokulun 442 öğrencisi bulunmaktadır.

Meslek Liseleri

Gölyaka Çok Programlı Lisesi

Kaynak: Milli Eğitim Bakanlığı Bilişim Sistemleri Bilgi Sistemi, 2013

Sağlık Göstergeleri, 2012

	Gölyaka	Düzce	TR42	Türkiye
Ambulans Sayıları	1	21	277	3.351
Diş Ünit Sayıları	1	38	747	-
Uzman Hekim Sayısı	0	278	2.733	68.065
Toplam Hekim Sayısı	6	572	4.982	124.785
Diş Hekimi Sayısı	2	68	904	20.419
Eczacı Sayısı	3	112	873	25.713
Toplam Sağlık Çalışanı	18	1.965	11.229	175.456
Mevcut Yatak Sayısı	0	681	9.026	200.413
5 Yaş Altı Çocuk Ölüm Oranı (binde)	0,00	11.5	-	-
Anne Ölüm Oranı (yüz binde)	0,00	0,00	-	15,5
Kaba Ölüm Oranı (binde)	0,00	3.8	-	-
Bebek Ölüm Oranı (binde)	21,20	12.2	-	7,7
Neonatal Ölüm Oranı (binde)	12,70	7.8	-	-
112 Acil Yardım İstasyon Sayısı	1,00	11,00	75	1.863

Kaynak: Düzce İl Sağlık Müdürlüğü, 2012. Sağlık Bakanlığı,2012

İstihdam Göstergeleri

	Gölyaka	Düzce	TR42	Türkiye
Toplam Çalışan Sayısı	3.459	107.689	1.241.756	24.486.161
Sanayi İşkolunda Çalışan Sayısı	1.460	48.415	434.886	5.749.245
Madencilik ve Taşocakları İşkolunda Çalışan Sayısı	6	627	5.554	267.896
İnşaat İşkolunda Çalışan Sayısı	864	4.554	227.087	5.074.458
Ticaret İşkolunda Çalışan Sayısı	258	2.044	99.950	3.119.259
Ulaştırma Depolama Haberleşme İşkolunda Çalışan Sayısı	351	2.008	88.532	1.712.994
Konaklama ve Yiyecek Hizmeti Faaliyetleri İşkolunda Çalışan Sayısı	70	1.487	42.938	1.372.213
Finans ve Sigorta Faaliyetleri İşkolunda Çalışan Sayısı	10	461	5.543	252.384
Eğitim İşkolunda Çalışan Sayısı	5	1.649	17.293	508.252
Bilgi ve İletişim İşkolunda Çalışan Sayısı		365	10.563	279.325
Mesleki Bilimsel ve Teknik Faaliyetler İşkolunda Çalışan Sayısı	28	1.859	48.437	1.189.707
Sanayi İşkolunda Çalışanların Oranı	42,21	0,45	0,35	0,23
Madencilik ve Taşocakları İşkolunda Çalışanların Oranı	0,17	0,01	0,00	0,01
İnşaat İşkolunda Çalışanların Oranı	24,98	0,04	0,18	0,21
Ticaret İşkolunda Çalışanların Oranı	7,46	0,02	0,08	0,13
Ulaştırma Depolama Haberleşme İşkolunda Çalışanların Oranı	10,15	0,02	0,07	0,07
Konaklama ve Yiyecek Hizmeti Faaliyetleri İşkolunda Çalışanların Oranı	2,02	0,01	0,03	0,06
Bilgi ve İletişim İşkolunda Çalışanların Oranı	0,00	0,00	0,01	0,01
Mesleki Bilimsel ve Teknik Faaliyetler İşkolunda Çalışanların Oranı	0,81	0,02	0,04	0,02

Kaynak: Sosyal Güvenlik Kurumu, 2012

Ekonomi Göstergeleri

	Gölyaka	Düzce	TR42	Türkiye
İşyeri Sayısı	316	7.181	90.596	2.054.616
Yörede Gerçekleşen Net Satış	487.924.736	14.902.378.548	378.332.474.613	7.731.500.721.695,5
Kişibaşına Düşen Net Satış	24.048	272.460	3.249.379	102.231,50
*Banka Şube Sayısı**	1	32	413	10.158

*Türkiye Bankalar Birliği kayıtlarında katılım bankaları yer almamaktadır. Kaynak: Gelir İdaresi Başkanlığı, İl Defterdarlıkları, Türkiye Bankalar Birliği, 2012

	Gölyaka	Düzce	TR42
Genel Bütçe Geliri Tahakkuk	18.558.821,00	691.591.542	43.982.209.999
Genel Bütçe Geliri Tahsilat	9.524.144,00	398.227.404	39.454.931.415
*Mükellef Sayısı Toplam**	-	*40.695*	*425.006*
*Gelir Vergisi Mükellef Sayısı**	*298*	*12.306*	*127.169*
Kurumlar Vergisi Mükellef Sayısı*	*155*	*2.329*	*27.777*

* Akçakoca Vergi Dairesi, Düzce Muhasebe Müdürlüğü ve Akçakoca Mal Müdürlüğü'ne ilişkin toplam mükellef sayıları edinilememiş olup, Akçakoca Vergi Dairesi kayıtlarında bulunan gelir ve kurumlar vergisi mükellef sayıları esas alınmıştır. Kaynak: Gelir İdaresi Başkanlığı, Kocaeli Vergi Dairesi Başkanlığı, Sakarya Vergi Dairesi Başkanlığı, Düzce Defterdarlığı, Bolu Defterdarlığı, Yalova Defterdarlığı, 2012

Organize Sanayi Bölgesi

Gölyaka ilçesinde organize sanayi bölgesi bulunmamaktadır.

Gölyaka İlçesi için Gelir Göstergeleri

Gösterge	Gölyaka	TR42
Gerçekleşen Yurtiçi Satış	484.308.816	324.446.032.566
Gerçekleşen Yurtdışı Satış	2.432.085	57.257.856.885
Gerçekleşen Net Satış	487.924.736	379.151.679.909
Net Kar/Zarar	-12.377.221	10.987.160.864
Yurtiçi satışın net satış içindeki payı	99,25%	85,56%
Yurtdışı satışın net satış içindeki payı	0,50%	15,10%
Toplam işletme sayısı	287	177.694
MİKRO ölçekli işletme sayısı	274	170.078
Küçük ölçekli işletme sayısı	10	3,7%
ORTA ölçekli işletme sayısı	3	888
BÜYÜK ölçekli işletme sayısı	0	226
İlk 10 sektörde gerçekleşen net satışın toplam net satış içindeki payı	76,40%	38,71%
İlk 10 sektörde gerçekleşen yurtdışı satışın toplam yurtdışı içindeki payı	16,05%	57,50%
İlk 10 sektörde faaliyet gösteren işletme sayısının toplam işletme sayısı içindeki payı	16,0%	0,07%

Grafik 1. Gölyaka İlçesinde Net Satışa Göre İlk 10 Sektör ve Bu Sektörlerde Faaliyet Gösteren İşletme Sayıları

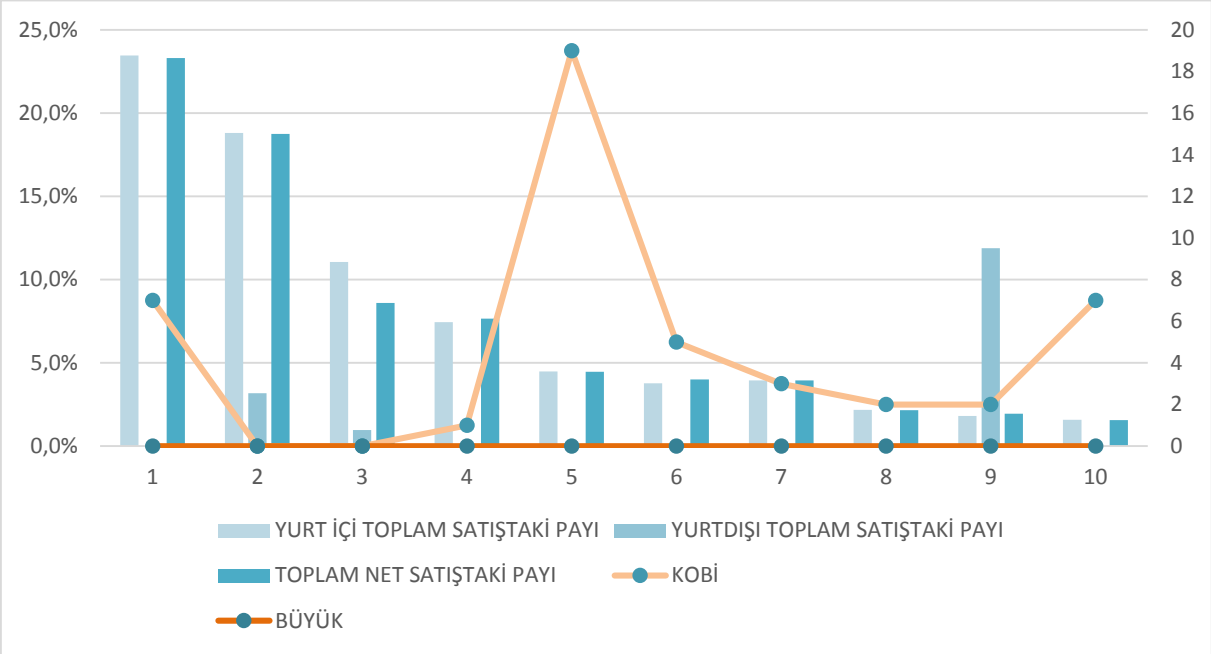

Gölyaka İlçesinde Net Satışa Göre Sektörel Dağılım

Sektör Adı	*Yurt İçi Toplam Satıştaki Payı*	*Yurtdışı Toplam Satıştaki Payı*	*Toplam Net Satıştaki Payı*	*Mikro*	*Küçük*	*Orta*	*Büyük*
Fındık, Antep Fıstığı, Yer Fıstığı Ve Ceviz Toptan Ticareti (Kavrulmuş Olanlar Hariç)	*23,47%*	*0,00%*	*23,30%*	*7*	*0*	*0*	*0*
Yaş Sebze Ve Meyvelerin Bir Ücret Ve Sözleşmeye Dayalı Olarak Toptan Satışını Yapan Aracılar	*18,81%*	*3,17%*	*18,74%*	*0*	*0*	*0*	*0*
Tatlı Veya Tuzlu Hafif Dayanıklı Fırın Ve Pastane Ürünlerinin İmalatı	*11,07%*	*0,98%*	*8,59%*	*0*	*0*	*0*	*0*
Pamuk Elyafının Bükülmesi Ve İplik Haline Getirilmesi	*7,44%*	*0,00%*	*7,65%*	*0*	*0*	*1*	*0*
Bakkal Ve Marketlerde Yapılan Perakende Ticaret	*4,49%*	*0,00%*	*4,46%*	*19*	*0*	*0*	*0*
İkamet Amaçlı Binaların İnşaatı	*3,77%*	*0,00%*	*4,01%*	*3*	*1*	*1*	*0*
Belirli Bir Mala Tahsis Edilmiş Mağazalarda Motorlu Kara Taşıtı Ve Motosiklet Yakıtının	*3,96%*	*0,00%*	*3,96%*	*3*	*0*	*0*	*0*
Belirli Bir Mala Tahsis Edilmiş Mağazalarda Ağacın İlk İşlenmesinden Elde Edilen Ürünlerin Perakende	*2,17%*	*0,00%*	*2,15%*	*1*	*0*	*1*	*0*
Keçe, Basınçlı Hassas Giysi Dokumaları, Tekstilden Ayakkabı Bağı, Pudra Ponponu Vb. İmalatı	*1,82%*	*11,89%*	*1,96%*	*1*	*1*	*0*	*0*
Belirli Bir Mala Tahsis Edilmiş Mağazalarda Hırdavat (Nalburiye) Malzemesi Ve El Aletleri Perakende	*1,58%*	*0,00%*	*1,57%*	*7*	*0*	*0*	*0*

Gölyaka İlçesinde İşletme Sayısına Göre İlk 10 Sektörel Dağılım

Sektör Adı	*Mikro*	*Küçük*	*Orta*	*Büyük*
Minibüs Ve Dolmuş İle Yapılan Şehir İçi Ve Banliyö Yolcu Taşımacılığı (Belirlenmiş Güzergahlarda)	*43*	*0*	*0*	*0*
Bakkal Ve Marketlerde Yapılan Perakende Ticaret (Belirli Bir Mala Tahsis Edilmemiş Mağazalarda Gıda,	*19*	*0*	*0*	*0*
Kara Yolu İle Şehirler Arası Yük Taşımacılığı (Gıda, Sıvı, Kuru Yük, Vb.)	*18*	*0*	*0*	*0*
Taksi İle Yolcu Taşımacılığı (Dolmuşlar Hariç)	*10*	*0*	*0*	*0*
Şehirler Arası Tarifeli Kara Yolu Yolcu Taşımacılığı	*8*	*0*	*0*	*0*
Diğer Lokanta Ve Restoranların (İçkili Ve İçkisiz) Faaliyetleri	*7*	*1*	*0*	*0*
Fındık, Antep Fıstığı, Yer Fıstığı Ve Ceviz Toptan Ticareti (Kavrulmuş Olanlar Hariç)	*7*	*0*	*0*	*0*
Belirli Bir Mala Tahsis Edilmiş Mağazalarda Hırdavat (Nalburiye) Malzemesi Ve El Aletleri Perakende	*7*	*0*	*0*	*0*
İkamet Amaçlı Binaların İnşaatı	*3*	*1*	*1*	*0*
Belirli Bir Mala Tahsis Edilmiş Mağazalarda Elektrikli Olmayan Ev Aletleri İle Çatal Bıçak Takımı	*5*	*0*	*0*	*0*

Tarım Göstergeleri

	Gölyaka	Düzce	TR42	Türkiye
Büyükbaş hayvan sayısı (toplam)	8.296	71.373	494.232	14.022.347
Küçükbaş hayvan sayısı (toplam)	3.185	10.661	294.313	35.782.519
Kümes hayvanı sayısı (toplam)	136.245	9.054.912	62.823.555	257.505.341
Arı kovanı sayısı	4.656	36.164	180.108	6.348.009
Toplam at sayısı	0	327	2.669	141.422
Toplam tarım alanı (dekar)	49.115	740.315	4.796.129	237.954.813
Tahıllar ve diğer bitkisel ürünlerin ekilen alanı (dekar)	5.849	95.847	2.620.681	154.644.523
Nadas alanı (dekar)	0	221	313.141	42.861.366
Sebze bahçeleri alanı (dekar)	139	5.841	136.905	8.271.142
Meyveler, içecek ve baharat bitkilerinin alanı (dekar)	43.127	638.299	1.704.229	32.129.886
Süs Bitkileri Alanı (Dekar)	0	107	21.173	47.895
Tahıl ve diğer bitkisel üretim (ton)	12.398	189.759	2.578.229	95.328.184
Sebze üretimi (ton)	332	15.190	372.830	27.752.706
Meyve Üretimi (ton)	7.085	99.181	568.742	19.270.175
Meyve üretimi (ağaç sayısı)	2.132.473	32.330.479	78.739.336	814.612.268
Kesme çiçek üretimi (adet)	0	35.650	140.993.890	1.077.199.887
Örtüaltı sebze üretimi (ton)	62	827	48.933	5.856.199
Örtüaltı kesme çiçek üretimi (adet)	0	35.650	136.005.440	1.001.846.812

Kaynak: TÜİK, 2012

Tarım Havzaları Üretim ve Destekleme Modeli- Gölyaka Ürünleri

Türkiye'de 2011 yılında yürürlüğe giren "Tarım Havzaları Üretim ve Destekleme Modeli" tarım havzalarında doğal kaynakların korunarak üretimin planlanması ve artırılması, etkin ve rasyonel bir destekleme politikası uygulanabilmesi amacıyla geliştirilmiştir. Bu kapsamda, iklim, toprak, topografya, arazi sınıfları ve kullanım şekillerine dayalı olarak yaklaşık 528 milyon veri

değerlendirilerek ülke geneli 30 tarım havzasına ayrılmıştır. Belirlenen her havza için; stratejik, arz açığı ve rekabet şansı olan ürünler ile özel ürünler saptanarak tarım havzalarına dayalı haritalar oluşturulmuştur. Tarım Havzaları Üretim ve Destekleme Modeli ile ülkenin tarım envanterinin ortaya çıkarılması ve hangi bölgede, hangi üründen en iyi verimin alınacağının tespit edilmesi, hangi ürünlerin desteklenmesi gerektiği ortaya konulması amaçlanmıştır.

Tarım Havzaları Üretim ve Destekleme Modeli "Ekolojik olarak benzer olan, ülkenin idari yapılanmasına uygun, yönetilebilir büyüklükte, tarım ürünlerinin ekolojik ve ekonomik olarak en uygun yetiştirilebildiği bölgeler" olarak tanımlanmaktadır.

Bu kapsamda, Gıda, Tarım ve Hayvancılık Bakanlığı'nın 2012 yılı çalışması sonucunda, "Batı Karadeniz Havzası"nın bir parçası olarak tanımlanan Gölyaka ilçesinde Arpa, Buğday, Çavdar, Çeltik, Dane Mısır, Kanola, Kuru Fasulye, Kütlü Pamuk, Nohut, Soya Fasulyesi, Tritikale, Yağlık Ayçiçeği, Yulaf, Zeytinyağı desteklenen ürünler olarak belirlenmiştir.

Turizm Göstergeleri

Gölyaka ilçesinde, Kültür ve Turizm Bakanlığı'nın 2011 tarihli verilerine göre düzenlenen turizm göstergeleri aşağıdaki gibidir.

	Gölyaka	Düzce	TR42
Tesise Gelen Yabancı Turist Sayısı	0	6.091	128.912
Tesise Gelen Yerli Turist Sayısı	162	173.540	1.285.502
Tesise Gelen Toplam Turist Sayısı	162	179.631	1.414.414
Geceleme Sayısı (Yabancı)	0	12.269	324.363
Geceleme Sayısı (Yerli)	803	280.312	2.126.404
Geceleme Sayısı (Toplam)	803	292.581	2.450.767

Kaynak: Kültür ve Turizm Bakanlığı, 2011

Sosyal Desteklerden Yararlanma Durumu

	Gölyaka	Düzce	TR42	Türkiye
Aile ve Sosyal Politikalar Bakanlığı Proje Desteklerinden Toplam Faydalanan Kişi Sayısı	38	3.222	5.185	422.059
Kırsal Alanda Sosyal Destek Projesinden Yararlanan Aile	0	0	199	4.438
Sosyal Yardımlaşma Vakfı Yardımlarından Faydalanan Hane	824	7.597	52.080	1.500.048
Sosyal Yardımlaşma Vakfı Yardımlarından Faydalanan Kişi	2.515	25.597	176.383	5.404.803
Sosyal Yardımlaşma Vakfı Yardımları	1.462.658	9.113.691	58.480.517	1.513.567.023
Şartlı ilköğretim Yardımı Alan Erkek	175	1.612	11.983	887.008
Şartlı İlköğretim Yardımı Alan Kadın Sayısı	154	1.472	11.624	857.530
Şartlı Ortaöğretim Yardımı Alan Erkek	60	460	2.606	152.566
Şartlı Ortaöğretim Yardımı Alan Kadın	58	437	2.719	138.324
Şartlı Sağlık Yardımı Alan Erkek	26	447	3.715	454.204
Şartlı Sağlık Yardımı Alan Kadın	35	458	3.508	435.367
Şartlı Gebelik Yardımı Alan Kişi	1	23	266	25.699
Şartlı Eğitim Yardımları Toplamı	115485	954.310	6.671.145	501.490.030
Şartlı Sağlık Yardımları Toplamı	12630	182.250	1.366.770	188.129.010
Şartlı Gebelik Yardımları Toplamı	60	2.020	31.150	3.102.280

Kaynak: Aile ve Sosyal Politikalar Bakanlığı, 2012

DOĞU MARMARA BÖLGESİ İLÇE DURUM RAPORLARI SERİSİ

DÜZCE İLİ

GÜMÜŞOVA İLÇESİ

DURUM RAPORU

Amaç ve Kapsam **2**
Gümüşova İlçesi Genel Görünümü **2**
Gümüşova İlçesi Görüşmeleri **2**
Diğer İlçeler İle İlişkiler **2**
Genel Eğitim Göstergeleri, 2012 ..... **3**
Mesleki Eğitim ve Meslek Eğitimi Göstergeleri, 2012 ..... **4**
Ekonomi Göstergeleri **5**
Organize Sanayi Bölgesi **6**
Tarım Göstergeleri **8**
Turizm Göstergeleri **9**
Sosyal Desteklerden Yararlanma Durumu **9**

Amaç ve Kapsam

Doğu Marmara Bölgesi'nde bulunan 51 ilçe için ayrı ayrı düzenlenen "İlçe Durum Raporları" serisi hem Doğu Marmara Kalkınma Ajansı (MARKA) tarafından hazırlanmakta olan Doğu Marmara Bölge Planı (2014-2023) için önemli bir veri kaynağı olmayı hem de Kalkınma Bakanlığı'nın hazırlamakta olduğu ilgili plan ve programları için girdi teşkil etmeyi hedeflemektedir.

Bu çerçevede, çok sayıda kaynağa başvurularak ilçenin durumu belirli başlıklar altında istatistiki veriler esas alınarak yansıtılmaya çalışılmıştır. İstatistiki verilerin doğrudan kullanılması, gerektiği takdirde işlenmesi ve analiz edilmesi çalışmanın temel yöntemini oluşturmuştur.

Gümüşova İlçesi Genel Görünümü

Düzce'nin güneybatısında yer alan Gümüşova ilçesi Düzce merkesine 18 km uzaklıkta olup, Düzce Ovası'nın bitişiğindedir. Gümüşova, batıda Sakarya ili, güneybatıda Bolu ili, güneyde Gölyaka ilçesi, doğuda Çilimli ilçesi ve kuzeyde Cumayeri ilçesiyle komşudur. İlçenin yüzölçümü 189 km² olup, Düzce ili yüzölçümünün %7,37'sini kaplamaktadır. 2012 yılı TÜİK verilerine göre toplam nüfusu 14.610'dur.

Gümüşova İlçesi Görüşmeleri

28 Şubat 2013 tarihinde Gümüşova Kaymakamı Faruk Güven BAYGÜVEN makamında ziyaret edilirken; Gümüşova Belediye Başkanı Ahmet BOSTANCIOĞLU ile mucbir bir sebepten ötürü görüşülememiştir. Gerçekleşen görüşmede Gümüşova ilçesi gerek arazi yapısının uygunluğu ve bir işçi kenti olması, gerekse mevcutta sanayi yatırımlarının yoğunlaşması dolayısı ile Düzce ilinin sanayi merkezi olarak tanımlanmıştır. Gümüşova Islah OSB'nin ilan edilmesinin bir avantaj olarak değerlendirildiği toplantıda bu sürecin hızlandırılması ve sanayi alanlarının altyapı ihtiyaçlarının giderilmesi gerektiği vurgulanmıştır. İlçe en fazla Düzce merkez ile etkileşimdedir.

Diğer İlçeler İle İlişkiler

Tematik Harita 1. Gümüşova'nın Erişilebilirliği ve Diğer İlçelerle İlişkisi

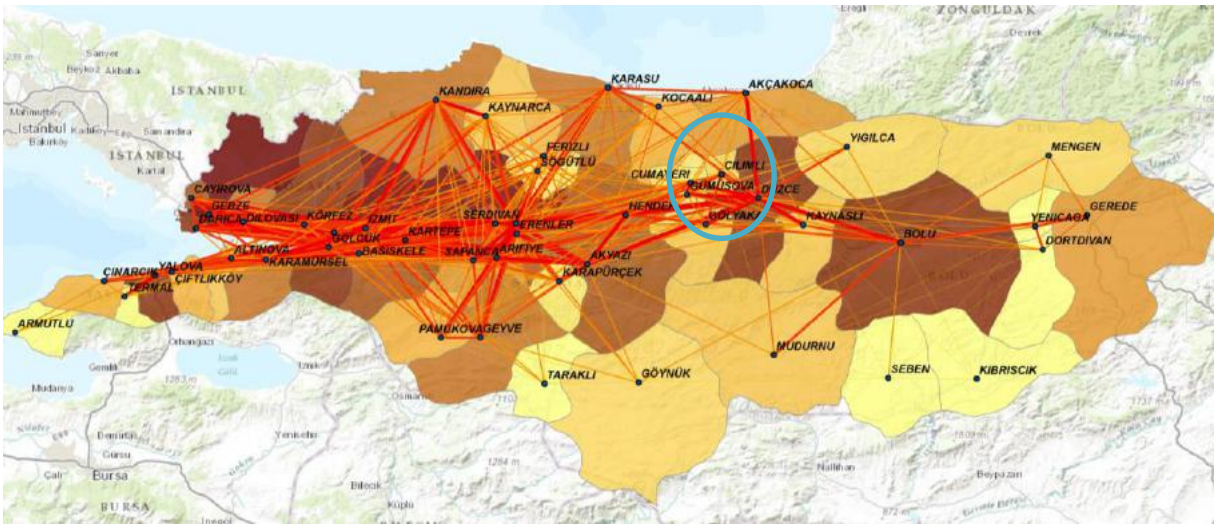

Kaynak: Nüfus Göstergeleri, Türkiye İstatistik Kurumu (TÜİK), 2012. Mesafe Göstergeleri, Karayolları Genel Müdürlüğü, 2013.

İlçeler arası ilişkilerin saptanmasında yöntem olarak yer çekimi ve mekânsal etkileşim modeline başvurulmuştur. Gravity model ile ilçe nüfusları ve ilçeler arasındaki mesafeler kullanılarak ilçeler arasındaki ilişkinin derecesi ortaya çıkmaktadır. Gravity model ile ilçeler arasındaki ilişkilerin kütleler

arasındaki ilişkilere benzediği düşünülmüştür. İlçelerin nüfusları arttıkça ve aralarındaki mesafe azaldıkça aralarındaki etkileşimin artacağı, nüfusları azaldıkça ve aralarındaki mesafe arttıkça mekânsal etkileşimin aralarındaki etkileşimin azalacağı temel alınmaktadır. Yukarıdaki haritada; nüfus ve mesafe dikkate alınarak uygulanan gravity model sonucunda ortaya çıkan Doğu Marmara Bölgesi ilçeleri arasındaki ilişki görülmektedir. Bölgenin batısında artan nüfus ile paralel olarak ilişkilerin yoğunlaştığı, doğusunda ise gerek nüfusun genel olarak daha düşük olması gerekse coğrafi koşullar gereği ilçeler arası mesafenin artıyor olması nedeniyle ilişkilerin zayıfladığı görülmektedir.

Demografik Göstergeler, 2011-2012

	Gümüşova	Düzce	TR42	Türkiye
İlçe Merkez Nüfus	6.354	201.434	2.740.512	58.448.431
Belde/ Köy nüfusu	8.256	145.059	635.818	17.178.953
Toplam Nüfus	14.610	346.493	3.376.330	75.627.384
Ortalama Hanehalkı Büyüklüğü (2011)	3,74	3,80	-	3,80
Yıllık nüfus artış Hızı (‰)	-1,09	12,63	18,19	12,01
İl/İlçe Merkezi Nüfus Artış Hızı (‰)	4,26	13,38	21,60	18,35
Şehirleşme Oranı (%)	43,49	0,58	0,81	0,77
Çalışma Çağı Nüfusu (15-64 Yaş)	9.920	237.946	2.343.270	51.088.202
Genç Nüfus (0-14)	3.317	79.306	777.050	18.857.179
Yaşlı Nüfus (64+)	1.373	29.241	256.010	5.682.003
Çalışma Çağındaki Nüfusun (15-64 Yaş) Toplam Nüfus İçinde Oranı (%)	67,90	0,69	0,69	0,68
Genç Nüfus Bağımlılık Oranı	33,44	0,33	0,33	0,37
Yaşlı Nüfus Bağımlılık Oranı	13,84	0,12	0,11	0,11
Toplam Yaş Bağımlılık Oranı	32,10	0,46	0,44	0,48
Nüfus Yoğunluğu	77,30	135,03	172,08	98,27

Kaynak: TÜİK, 2012. Aksi belirtilmedikçe göstergeler 2012 yılına aittir.

Genel Eğitim Göstergeleri, 2012

	Gümüşova	Düzce	TR42	Türkiye
*Okuma yazma bilmeyen**	594	13.088	102.487	2.784.257
*Okuma yazma bilen fakat bir okul bitirmeyen **	895	15.930	110.039	3.784.667
*İlkokul mezunu **	3.956	79.070	709.770	15.220.028
*İlköğretim mezunu **	2.624	61.738	552.855	11.617.159
*Ortaokul veya dengi okul mezunu **	487	11.148	141.490	2.849.999
*Lise veya dengi okul mezunu **	1.934	55.583	617.613	12.096.830
*Yüksekokul veya fakülte mezunu **	590	22.594	263.651	5.913.187
*Yüksek lisans mezunu **	20	1082	15672	416741
*Doktora mezunu **	4	380	4511	122619
*Bilinmeyen **	172	5.945	72.148	1.716.318
*Toplam **	11.276	266.558	2.590.236	56.521.805
Okur Yazar Nüfus Oranı	94,73	95,09	96,04	95,07
22+ Yaş Grubunun Yükseköğrenim Görme Oranı	4,65	10,83	13,23	14,00
Okul Sayısı	22	559	3.958	94.189
Derslik Sayısı	134	4.003	31.665	668.008
Öğrenci Sayısı	2.701	99.053	975.972	22.230.075
Öğretmen Sayısı	169	5.493	49.023	1.124.525
İlköğretimde Derslik Başına Düşen Öğrenci Sayısı	18	19	26	30
Ortaöğretimde Derslik Başına Düşen Öğrenci Sayısı	29	28	30	31
Mesleki ve Teknik Eğitimde Derslik Başına Düşen Öğrenci	0	31	34	34
Kadınlarda Okuryazarlık Oranı	89,81	91,62	93,15	91,60

* 15+ yaş grubu içindir. Kaynak: TÜİK, 2012

Mesleki Eğitim ve Meslek Eğitimi Göstergeleri, 2012

1. Üniversite, Yüksek Okul

Gümüşova Yerleşkesi- Gümüşova

Düzce Üniversitesi Gümüşova Yerleşkesi içerisinde 2008 yılında kurulmuş olan Gümüşova Meslek Yüksekokulu bulunmakta olup, Yüksekokulda, Makine Resim ve Konstrüksiyon, İşçi Sağlığı ve İş Güvenliği, Üretimde Kalite Kontrol, Kaynak Teknolojisi, Metalürji olmak üzere beş bölümde eğitim ve öğretim verilmektedir.

2012 yılı Düzce Üniversitesi Faaliyet Raporu'na göre, 2012-2013 eğitim öğretim yılı itibariyle Yüksekokulun 715 öğrencisi bulunmaktadır.

Meslek Liseleri

Gümüşova ilçesinde meslek lisesi bulunmamaktadır.

Kaynak: Milli Eğitim Bakanlığı Bilişim Sistemleri Bilgi Sistemi, 2013

Sağlık Göstergeleri, 2012

	Gümüşova	Düzce	TR42	Türkiye
Ambulans Sayıları	1	21	277	3.351
Diş Ünit Sayıları	1	38	747	-
Uzman Hekim Sayısı	0	278	2.733	68.065
Toplam Hekim Sayısı	6	572	4.982	124.785
Diş Hekimi Sayısı	1	68	904	20.419
Eczacı Sayısı	3	112	873	25.713
Toplam Sağlık Çalışanı	16	1.965	11.229	175.456
Mevcut Yatak Sayısı	0	681	9.026	200.413
5 Yaş Altı Çocuk Ölüm Oranı (binde)	0,00	11.5	-	-
Anne Ölüm Oranı (yüz binde)	0,00	0,00	-	15,5
Kaba Ölüm Oranı (binde)	0,00	3.8	-	-
Bebek Ölüm Oranı (binde)	7,40	12.2	-	7,7
Neonatal Ölüm Oranı (binde)	7,40	7.8	-	-
112 Acil Yardım İstasyon Sayısı	1,00	11,00	75	1.863

Kaynak: Düzce İl Sağlık Müdürlüğü, 2012. Sağlık Bakanlığı,2012

İstihdam Göstergeleri

	Gümüşova	Düzce	TR42	Türkiye
Toplam Çalışan Sayısı	4.706	107.689	1.241.756	24.486.161
Sanayi İşkolunda Çalışan Sayısı	2.925	48.415	434.886	5.749.245
Madencilik ve Taşocakları İşkolunda Çalışan Sayısı	-	627	5.554	267.896
İnşaat İşkolunda Çalışan Sayısı	493	4.554	227.087	5.074.458
Ticaret İşkolunda Çalışan Sayısı	154	2.044	99.950	3.119.259
Ulaştırma Depolama Haberleşme İşkolunda Çalışan Sayısı	386	2.008	88.532	1.712.994
Konaklama ve Yiyecek Hizmeti Faaliyetleri İşkolunda Çalışan Sayısı	285	1.487	42.938	1.372.213
Finans ve Sigorta Faaliyetleri İşkolunda Çalışan Sayısı	10	461	5.543	252.384
Eğitim İşkolunda Çalışan Sayısı	-	1.649	17.293	508.252
Bilgi ve İletişim İşkolunda Çalışan Sayısı	-	365	10.563	279.325
Mesleki Bilimsel ve Teknik Faaliyetler İşkolunda Çalışan Sayısı	8	1.859	48.437	1.189.707
Sanayi İşkolunda Çalışanların Oranı	62,15	0,45	0,35	0,23
Madencilik ve Taşocakları İşkolunda Çalışanların Oranı	0,00	0,01	0,00	0,01
İnşaat İşkolunda Çalışanların Oranı	10,48	0,04	0,18	0,21
Ticaret İşkolunda Çalışanların Oranı	3,27	0,02	0,08	0,13
Ulaştırma Depolama Haberleşme İşkolunda Çalışanların Oranı	8,20	0,02	0,07	0,07
Konaklama ve Yiyecek Hizmeti Faaliyetleri İşkolunda Çalışanların Oranı	6,06	0,01	0,03	0,06
Bilgi ve İletişim İşkolunda Çalışanların Oranı	0,00	0,00	0,01	0,01
Mesleki Bilimsel ve Teknik Faaliyetler İşkolunda Çalışanların Oranı	0,17	0,02	0,04	0,02

Kaynak: Sosyal Güvenlik Kurumu, 2012

Ekonomi Göstergeleri

	Gümüşova	Düzce	TR42	Türkiye
İşyeri Sayısı	239	7.181	90.596	2.054.616
Yörede Gerçekleşen Net Satış	330.329.257	14.902.378.548	378.332.474.613	7.731.500.721.695,5
Kişibaşına Düşen Net Satış	22.610	272.460	3.249.379	102.231,50
*Banka Şube Sayısı**	1	32	413	10.158

*Türkiye Bankalar Birliği kayıtlarında katılım bankaları yer almamaktadır. Kaynak: Gelir İdaresi Başkanlığı, İl Defterdarlıkları, Türkiye Bankalar Birliği, 2012

	Gümüşova	Düzce	TR42
Genel Bütçe Geliri Tahakkuk	22.050.195	691.591.542	43.982.209.999
Genel Bütçe Geliri Tahsilat	7.469.249	398.227.404	39.454.931.415
*Mükellef Sayısı Toplam**	-	*40.695*	*425.006*
*Gelir Vergisi Mükellef Sayısı**	*145*	*12.306*	*127.169*
Kurumlar Vergisi Mükellef Sayısı*	*44*	*2.329*	*27.777*

* Akçakoca Vergi Dairesi, Düzce Muhasebe Müdürlüğü ve Akçakoca Mal Müdürlüğü'ne ilişkin toplam mükellef sayıları edinilememiş olup, Akçakoca Vergi Dairesi kayıtlarında bulunan gelir ve kurumlar vergisi mükellef sayıları esas alınmıştır. Kaynak: Gelir İdaresi Başkanlığı, Kocaeli Vergi Dairesi Başkanlığı, Sakarya Vergi Dairesi Başkanlığı, Düzce Defterdarlığı, Bolu Defterdarlığı, Yalova Defterdarlığı, 2012

Organize Sanayi Bölgesi

Gümüşova ilçesinde organize sanayi bölgesi bulunmamakla birlikte, Gümüşova Islah Organize Sanayi Bölgesi kurulması çalışmaları MARKA'nın da katkılarıyla devam etmektedir.

Gümüşova İlçesi için Gelir Göstergeleri

Gösterge	Gümüşova	TR42
Gerçekleşen Yurtiçi Satış	323.501.302	324.446.032.566
Gerçekleşen Yurtdışı Satış	1.503.971	57.257.856.885
Gerçekleşen Net Satış	330.329.257	379.151.679.909
Net Kar/Zarar	603.875	10.987.160.864
Yurtiçi satışın net satış içindeki payı	97,93%	85,56%
Yurtdışı satışın net satış içindeki payı	0,46%	15,10%
Toplam işletme sayısı	163	177.694
MİKRO ölçekli işletme sayısı	153	170.078
Küçük ölçekli işletme sayısı	9	3,7%
ORTA ölçekli işletme sayısı	1	888
BÜYÜK ölçekli işletme sayısı	0	226
İlk 10 sektörde gerçekleşen net satışın toplam net satış içindeki payı	82,55%	38,71%
İlk 10 sektörde gerçekleşen yurtdışı satışın toplam yurtdışı içindeki payı	19,85%	57,50%
İlk 10 sektörde faaliyet gösteren işletme sayısının toplam işletme sayısı içindeki payı	24,0%	0,07%

Grafik 1. Gümüşova İlçesinde Net Satışa Göre İlk 10 Sektör ve Bu Sektörlerde Faaliyet Gösteren İşletme Sayıları

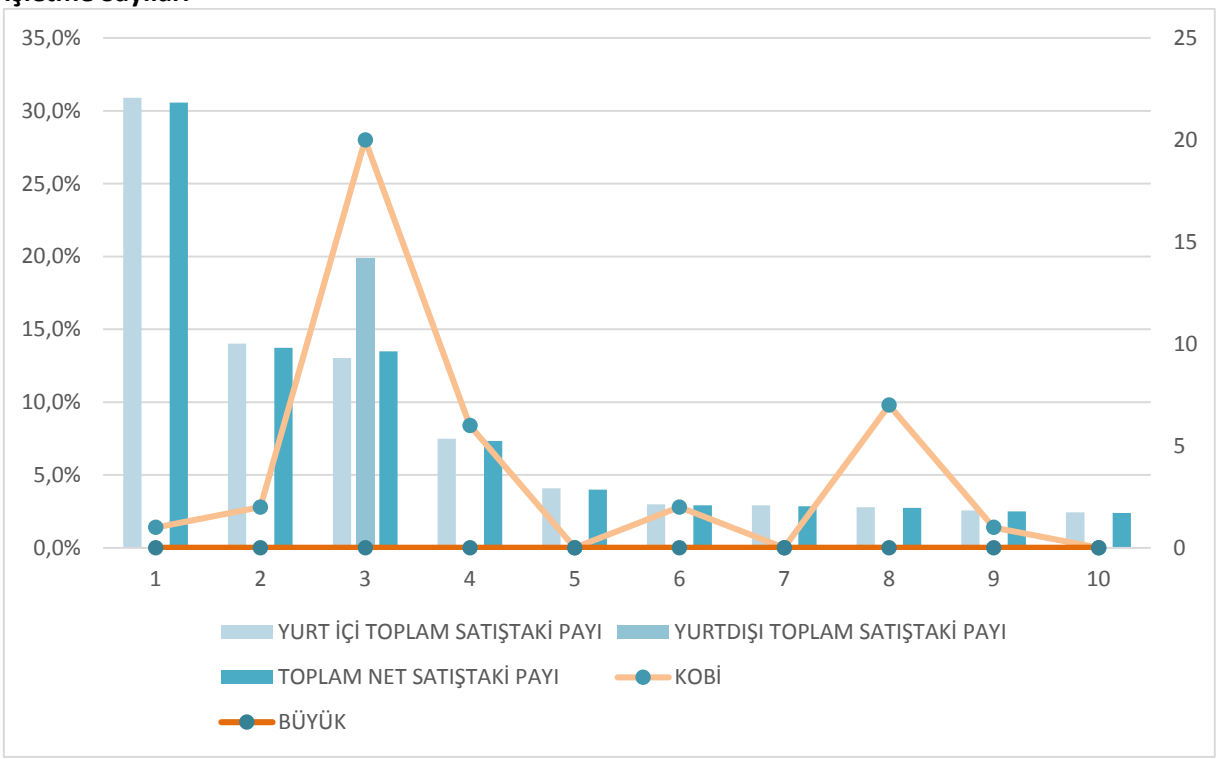

Gümüşova İlçesinde Net Satışa Göre Sektörel Dağılım

Sektör Adı	Yurt İçi Toplam Satıştaki Payı	Yurtdışı Toplam Satıştaki Payı	Mikro	Küçük	Orta	Büyük
Belirli Bir Mala Tahsis Edilmiş Mağazalarda Motorlu Kara Taşıtı Ve Motosiklet Yakıtının	30,90%	0,00%	1	0	0	0
Sert Kabuklu Ürünlerin Kabuklarının Kırılması Ve Temizlenmesi İle İlgili Faaliyetler	14,02%	0,00%	2	0	0	0
Kara Yolu İle Şehirler Arası Yük Taşımacılığı (Gıda, Sıvı, Kuru Yük, Vb.)	13,02%	19,85%	18	1	1	0
İkamet Amaçlı Binaların İnşaatı (Müstakil Konutlar, Birden Çok Ailenin Oturduğu Binalar, Gökdelenler	7,49%	0,00%	6	0	0	0
Fındık Yetiştiriciliği	4,08%	0,00%	0	0	0	0
Fındık, Antep Fıstığı, Yer Fıstığı Ve Ceviz Toptan Ticareti (Kavrulmuş Olanlar Hariç)	2,98%	0,00%	2	0	0	0
Kağıt Veya Mukavvadan Koli, Kutu Ve Benzeri Muhafazaların İmalatı	2,93%	0,00%	0	0	0	0
Bakkal Ve Marketlerde Yapılan Perakende Ticaret	2,79%	0,00%	7	0	0	0
Dış Giyim Eşyası İmalatı, Dokuma, Örme (Trikotaj) Ve Tığ İşi (Kroşe), Vb.	2,57%	0,00%	0	1	0	0
Petrol Türevi Yakıtların, Petrol Gazları Ve Diğer Hidrokarbonların İmalatı	2,45%	0,00%	0	0	0	0

Gümüşova İlçesinde İşletme Sayısına Göre İlk 8 Sektörel Dağılım

Sektör Adı	Mikro	Küçük	Orta	Büyük
Kara Yolu İle Şehirler Arası Yük Taşımacılığı (Gıda, Sıvı, Kuru Yük, Vb.)	18	1	1	0
Minibüs Ve Dolmuş İle Yapılan Şehir İçi Ve Banliyö Yolcu Taşımacılığı (Belirlenmiş Güzergahlarda)	17	0	0	0
Bakkal Ve Marketlerde Yapılan Perakende Ticaret (Belirli Bir Mala Tahsis Edilmemiş Mağazalarda Gıda,	7	0	0	0
Ormanda Ağaçların Kesilmesi, Dallarından Temizlenmesi, Soyulması Vb. Destekleyici Faaliyetler	6	0	0	0
İkamet Amaçlı Binaların İnşaatı (Müstakil Konutlar, Birden Çok Ailenin Oturduğu Binalar, Gökdelenler	6	0	0	0
Taş Ve Mermerin Kesilmesi, Şekil Verilmesi Ve Bitirilmesi	4	0	0	0
Tezgahlar Ve Pazar Yerleri Vasıtasıyla Sebze Ve Meyve (Taze Veya İşlenmiş) Perakende Ticareti	4	0	0	0
Pastanelerin Ve Tatlıcıların Faaliyeti	4	0	0	0

Tarım Göstergeleri

	Gümüşova	Düzce	TR42	Türkiye
Büyükbaş hayvan sayısı (toplam)	4.526	71.373	494.232	14.022.347
Küçükbaş hayvan sayısı (toplam)	648	10.661	294.313	35.782.519
Kümes hayvanı sayısı (toplam)	238.871	9.054.912	62.823.555	257.505.341
Arı kovanı sayısı	1.617	36.164	180.108	6.348.009
Toplam at sayısı	63	327	2.669	141.422
Toplam tarım alanı (dekar)	38.727	740.315	4.796.129	237.954.813
Tahıllar ve diğer bitkisel ürünlerin ekilen alanı (dekar)	3.222	95.847	2.620.681	154.644.523
Nadas alanı (dekar)	3	221	313.141	42.861.366
Sebze bahçeleri alanı (dekar)	74	5.841	136.905	8.271.142
Meyveler, içecek ve baharat bitkilerinin alanı (dekar)	35.428	638.299	1.704.229	32.129.886
Süs Bitkileri Alanı (Dekar)	0	107	21.173	47.895
Tahıl ve diğer bitkisel üretim (ton)	6.974	189.759	2.578.229	95.328.184
Sebze üretimi (ton)	164	15.190	372.830	27.752.706
Meyve Üretimi (ton)	4.784	99.181	568.742	19.270.175
Meyve üretimi (ağaç sayısı)	1.748.383	32.330.479	78.739.336	814.612.268
Kesme çiçek üretimi (adet)	0	35.650	140.993.890	1.077.199.887
Örtüaltı sebze üretimi (ton)	30	827	48.933	5.856.199
Örtüaltı kesme çiçek üretimi (adet)	0	35.650	136.005.440	1.001.846.812

Kaynak: TÜİK, 2012

Tarım Havzaları Üretim ve Destekleme Modeli- Gümüşova Ürünleri

Türkiye'de 2011 yılında yürürlüğe giren "Tarım Havzaları Üretim ve Destekleme Modeli" tarım havzalarında doğal kaynakların korunarak üretimin planlanması ve artırılması, etkin ve rasyonel bir destekleme politikası uygulanabilmesi amacıyla geliştirilmiştir. Bu kapsamda, iklim, toprak, topografya, arazi sınıfları ve kullanım şekillerine dayalı olarak yaklaşık 528 milyon veri değerlendirilerek ülke geneli 30 tarım havzasına ayrılmıştır. Belirlenen her havza için; stratejik, arz açığı ve rekabet şansı olan ürünler ile özel ürünler saptanarak tarım havzalarına dayalı haritalar oluşturulmuştur. Tarım Havzaları Üretim ve Destekleme Modeli ile ülkenin tarım envanterinin ortaya çıkarılması ve hangi bölgede, hangi üründen en iyi verimin alınacağının tespit edilmesi, hangi ürünlerin desteklenmesi gerektiği ortaya konulması amaçlanmıştır.

Tarım Havzaları Üretim ve Destekleme Modeli "Ekolojik olarak benzer olan, ülkenin idari yapılanmasına uygun, yönetilebilir büyüklükte, tarım ürünlerinin ekolojik ve ekonomik olarak en uygun yetiştirilebildiği bölgeler" olarak tanımlanmaktadır.

Bu kapsamda, Gıda, Tarım ve Hayvancılık Bakanlığı'nın 2012 yılı çalışması sonucunda, "Batı Karadeniz Havzası"nın bir parçası olarak tanımlanan Gümüşova ilçesinde Arpa, Buğday, Çavdar, Çeltik, Dane Mısır, Kanola, Kuru Fasulye, Kütlü Pamuk, Nohut, Soya Fasulyesi, Tritikale, Yağlık Ayçiçeği, Yulaf, Zeytinyağı desteklenen ürünler olarak belirlenmiştir.

Turizm Göstergeleri

Gümüşova ilçesinde, Kültür ve Turizm Bakanlığı'nın 2011 tarihli verilerine göre konaklama tesisi ve buna bağlı olarak turizm istatistiği bulunmamaktadır.

	Gümüşova	Düzce	TR42
Toplam Turizm Tesisi Sayısı	0	14	214
Tesise Gelen Yabancı Turist Sayısı	0	6.091	128.912
Tesise Gelen Yerli Turist Sayısı	0	173.540	1.285.502
Tesise Gelen Toplam Turist Sayısı	0	179.631	1.414.414
Geceleme Sayısı (Yabancı)	0	12.269	324.363
Geceleme Sayısı (Yerli)	0	280.312	2.126.404
Geceleme Sayısı (Toplam)	0	292.581	2.450.767

Kaynak: Kültür ve Turizm Bakanlığı, 2011

Sosyal Desteklerden Yararlanma Durumu

	Gümüşova	Düzce	TR42	Türkiye
Aile ve Sosyal Politikalar Bakanlığı Proje Desteklerinden Toplam Faydalanan Kişi Sayısı	318	3.222	5.185	422.059
Kırsal Alanda Sosyal Destek Projesinden Yararlanan Aile	-	0	199	4.438
Sosyal Yardımlaşma Vakfı Yardımlarından Faydalanan Hane	368	7.597	52.080	1.500.048
Sosyal Yardımlaşma Vakfı Yardımlarından Faydalanan Kişi	1.099	25.597	176.383	5.404.803
Sosyal Yardımlaşma Vakfı Yardımları	547.495	9.113.691	58.480.517	1.513.567.023
Şartlı ilköğretim Yardımı Alan Erkek	67	1.612	11.983	887.008
Şartlı İlköğretim Yardımı Alan Kadın Sayısı	74	1.472	11.624	857.530
Şartlı Ortaöğretim Yardımı Alan Erkek	18	460	2.606	152.566
Şartlı Ortaöğretim Yardımı Alan Kadın	24	437	2.719	138.324
Şartlı Sağlık Yardımı Alan Erkek	5	447	3.715	454.204
Şartlı Sağlık Yardımı Alan Kadın	12	458	3.508	435.367
Şartlı Gebelik Yardımı Alan Kişi	0	23	266	25.699
Şartlı Eğitim Yardımları Toplamı	42.720	954.310	6.671.145	501.490.030
Şartlı Sağlık Yardımları Toplamı	2.430	182.250	1.366.770	188.129.010
Şartlı Gebelik Yardımları Toplamı	0	2.020	31.150	3.102.280

Kaynak: Aile ve Sosyal Politikalar Bakanlığı, 2012

DOĞU MARMARA BÖLGESİ İLÇE DURUM RAPORLARI SERİSİ

DÜZCE İLİ

KAYNAŞLI İLÇESİ

DURUM RAPORU

Amaç ve Kapsam 2
Kaynaşlı İlçesi Genel Görünümü 2
Kaynaşlı İlçesi Görüşmeleri 2
Diğer İlçeler İle İlişkiler 2
Genel Eğitim Göstergeleri, 2012 3
Mesleki Eğitim ve Meslek Eğitimi Göstergeleri, 2012 4
Ekonomi Göstergeleri 5
Organize Sanayi Bölgesi 6
Tarım Göstergeleri 8
Turizm Göstergeleri 9
Sosyal Desteklerden Yararlanma Durumu 9

Amaç ve Kapsam

Doğu Marmara Bölgesi'nde bulunan 51 ilçe için ayrı ayrı düzenlenen "İlçe Durum Raporları" serisi hem Doğu Marmara Kalkınma Ajansı (MARKA) tarafından hazırlanmakta olan Doğu Marmara Bölge Planı (2014-2023) için önemli bir veri kaynağı olmayı hem de Kalkınma Bakanlığı'nın hazırlamakta olduğu ilgili plan ve programları için girdi teşkil etmeyi hedeflemektedir.

Bu çerçevede, çok sayıda kaynağa başvurularak ilçenin durumu belirli başlıklar altında istatistiki veriler esas alınarak yansıtılmaya çalışılmıştır. İstatistiki verilerin doğrudan kullanılması, gerektiği takdirde işlenmesi ve analiz edilmesi çalışmanın temel yöntemini oluşturmuştur.

Kaynaşlı İlçesi Genel Görünümü

Kaynaşlı, Düzce Ovasının doğu uzantısı olarak Bolu dağı eteklerine kadar uzanan bir vadi üzerine kurulmuştur. İlçenin doğusu Bolu ili 36 Km, batısı Düzce ili 15 Km, güneyi Mudurnu ilçesi ve kuzeyi Yığılca ilçe sınırları ile çevrilidir. İlçe merkezinin denizden yüksekliği 273 metre ve yüzölçümü 205 km² olup, Düzce ili yüzölçümünün %7,99'unu kaplamaktadır. 2012 yılı TÜİK verilerine göre toplam nüfusu 20.408'dir.

Kaynaşlı İlçesi Görüşmeleri

25 Şubat 2013 tarihinde Kaynaşlı Kaymakamı Cengizhan YILMAZ ve Kaynaşlı Belediye Başkanı İsmail KORKMAZ makamlarında ziyaret edilmiştir. Bu ziyaretlerde Kaynaşlı ilçesi 2023 yılında bir turizm ve eğitim merkezi olarak tanımlanmıştır. Arazi yapısı sanayi yatırımlarına elverişli olmayan ilçede doğal yapı ve Fenerbahçe tesisi turizm açısından, Düzce Üniversitesi'nin meslek yüksek okulu ve Kaynaşlı kampüsü eğitim açısından önemli birer değer olarak değerlendirilmiştir. İlçe en fazla Düzce merkez ile etkileşimdedir.

Diğer İlçeler İle İlişkiler

Tematik Harita 1. Kaynaşlı'nın Erişilebilirliği ve Diğer İlçelerle İlişkisi

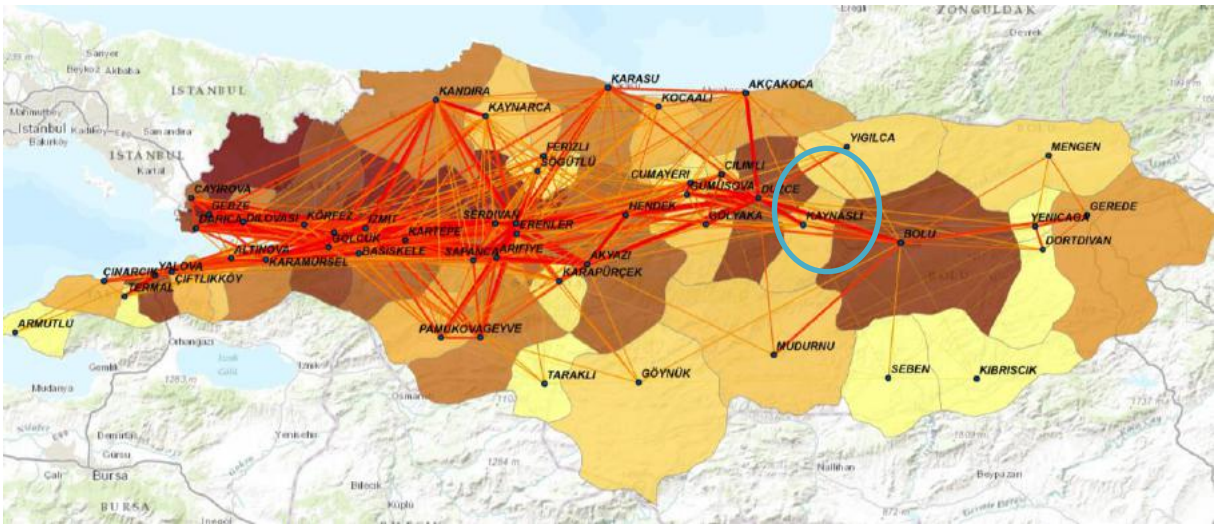

Kaynak: Nüfus Göstergeleri, Türkiye İstatistik Kurumu (TÜİK), 2012. Mesafe Göstergeleri, Karayolları Genel Müdürlüğü, 2013.

İlçeler arası ilişkilerin saptanmasında yöntem olarak yer çekimi ve mekânsal etkileşim modeline başvurulmuştur. Gravity model ile ilçe nüfusları ve ilçeler arasındaki mesafeler kullanılarak ilçeler arasındaki ilişkinin derecesi ortaya çıkmaktadır. Gravity model ile ilçeler arasındaki ilişkilerin kütleler

arasındaki ilişkilere benzediği düşünülmüştür. İlçelerin nüfusları arttıkça ve aralarındaki mesafe azaldıkça aralarındaki etkileşimin artacağı, nüfusları azaldıkça ve aralarındaki mesafe arttıkça mekânsal etkileşimin aralarındaki etkileşimin azalacağı temel alınmaktadır. Yukarıdaki haritada; nüfus ve mesafe dikkate alınarak uygulanan gravity model sonucunda ortaya çıkan Doğu Marmara Bölgesi ilçeleri arasındaki ilişki görülmektedir. Bölgenin batısında artan nüfus ile paralel olarak ilişkilerin yoğunlaştığı, doğusunda ise gerek nüfusun genel olarak daha düşük olması gerekse coğrafi koşullar gereği ilçeler arası mesafenin artıyor olması nedeniyle ilişkilerin zayıfladığı görülmektedir.

Demografik Göstergeler, 2011-2012

	Kaynaşlı	Düzce	TR42	Türkiye
İlçe Merkez Nüfus	9.395	201.434	2.740.512	58.448.431
Belde/ Köy nüfusu	11.013	145.059	635.818	17.178.953
Toplam Nüfus	20.408	346.493	3.376.330	75.627.384
Ortalama Hanehalkı Büyüklüğü (2011)	3,74	3,80	-	3,80
Yıllık nüfus artış Hızı (‰)	-3,77	12,63	18,19	12,01
İl/İlçe Merkezi Nüfus Artış Hızı (‰)	7,48	13,38	21,60	18,35
Şehirleşme Oranı (%)	46,04	0,58	0,81	0,77
Çalışma Çağı Nüfusu (15-64 Yaş)	13.983	237.946	2.343.270	51.088.202
Genç Nüfus (0-14)	4.707	79.306	777.050	18.857.179
Yaşlı Nüfus (64+)	1.718	29.241	256.010	5.682.003
Çalışma Çağındaki Nüfusun (15-64 Yaş) Toplam Nüfus İçinde Oranı (%)	68,52	0,69	0,69	0,68
Genç Nüfus Bağımlılık Oranı	33,66	0,33	0,33	0,37
Yaşlı Nüfus Bağımlılık Oranı	12,29	0,12	0,11	0,11
Toplam Yaş Bağımlılık Oranı	31,48	0,46	0,44	0,48
Nüfus Yoğunluğu	99,55	135,03	172,08	98,27

Kaynak: TÜİK, 2012. Aksi belirtilmedikçe göstergeler 2012 yılına aittir.

Genel Eğitim Göstergeleri, 2012

	Kaynaşlı	Düzce	TR42	Türkiye
*Okuma yazma bilmeyen**	959	13.088	102.487	2.784.257
*Okuma yazma bilen fakat bir okul bitirmeyen **	928	15.930	110.039	3.784.667
*İlkokul mezunu **	4.987	79.070	709.770	15.220.028
*İlköğretim mezunu **	4.114	61.738	552.855	11.617.159
*Ortaokul veya dengi okul mezunu **	679	11.148	141.490	2.849.999
*Lise veya dengi okul mezunu **	2.858	55.583	617.613	12.096.830
*Yüksekokul veya fakülte mezunu **	825	22.594	263.651	5.913.187
*Yüksek lisans mezunu **	34	1082	15672	416741
*Doktora mezunu **	6	380	4511	122619
*Bilinmeyen **	279	5.945	72.148	1.716.318
*Toplam **	15.669	266.558	2.590.236	56.521.805
Okur Yazar Nüfus Oranı	93,88	95,09	96,04	95,07
22+ Yaş Grubunun Yükseköğrenim Görme Oranı	4,73	10,83	13,23	14,00
Okul Sayısı	19	559	3.958	94.189
Derslik Sayısı	182	4.003	31.665	668.008
Öğrenci Sayısı	3.176	99.053	975.972	22.230.075
Öğretmen Sayısı	212	5.493	49.023	1.124.525
İlköğretimde Derslik Başına Düşen Öğrenci Sayısı	17	19	26	30
Ortaöğretimde Derslik Başına Düşen Öğrenci Sayısı	11	28	30	31
Mesleki ve Teknik Eğitimde Derslik Başına Öğrenci	8	31	34	34
Kadınlarda Okuryazarlık Oranı	87,75	91,62	93,15	91,60

* 15+ yaş grubu içindir. Kaynak: TÜİK, 2012

Mesleki Eğitim ve Meslek Eğitimi Göstergeleri, 2012

1. Üniversite, Yüksek Okul

Kaynaşlı Yerleşkesi- Kaynaşlı

Düzce Üniversitesi Kaynaşlı Yerleşkesi içerisinde 2008 yılında kurulmuş olan Kaynaşlı Meslek Yüksekokulu bulunmakta olup, Yüksekokulda, Çevre Koruma ve Kontrol, Dış Ticaret, Geleneksel El Sanatları, Lastik ve Plastik Teknolojisi, Harita Kadastro, Yapı Ressamlığı, Lojistik olmak üzere yedi bölümde eğitim ve öğretim verilmektedir.

2012 yılı Düzce Üniversitesi Faaliyet Raporu'na göre, 2012-2013 eğitim öğretim yılı itibariyle Yüksekokulun 615 öğrencisi bulunmaktadır.

Meslek Liseleri

Kaynaşlı Süperlit Otelcilik Ve Turizm Meslek Lisesi

Kaynak: Milli Eğitim Bakanlığı Bilişim Sistemleri Bilgi Sistemi, 2013

Sağlık Göstergeleri, 2012

	Kaynaşlı	Düzce	TR42	Türkiye
Ambulans Sayıları	1	21	277	3.351
Diş Ünit Sayıları	1	38	747	-
Uzman Hekim Sayısı	1	278	2.733	68.065
Toplam Hekim Sayısı	7	572	4.982	124.785
Diş Hekimi Sayısı	1	68	904	20.419
Eczacı Sayısı	3	112	873	25.713
Toplam Sağlık Çalışanı	34	1.965	11.229	175.456
Mevcut Yatak Sayısı	0	681	9.026	200.413
5 Yaş Altı Çocuk Ölüm Oranı (binde)	0,00	11.5	-	-
Anne Ölüm Oranı (yüz binde)	0,00	0,00	-	15,5
Kaba Ölüm Oranı (binde)	0,00	3.8	-	-
Bebek Ölüm Oranı (binde)	14,00	12.2	-	7,7
Neonatal Ölüm Oranı (binde)	10,40	7.8	-	-
112 Acil Yardım İstasyon Sayısı	1,00	11,00	75	1.863

Kaynak: Düzce İl Sağlık Müdürlüğü, 2012. Sağlık Bakanlığı,2012

İstihdam Göstergeleri

	Kaynaşlı	Düzce	TR42	Türkiye
Toplam Çalışan Sayısı	4.925	107.689	1.241.756	24.486.161
Sanayi İşkolunda Çalışan Sayısı	2.695	48.415	434.886	5.749.245
Madencilik ve Taşocakları İşkolunda Çalışan Sayısı	18	627	5.554	267.896
İnşaat İşkolunda Çalışan Sayısı	325	4.554	227.087	5.074.458
Ticaret İşkolunda Çalışan Sayısı	328	2.044	99.950	3.119.259
Ulaştırma Depolama Haberleşme İşkolunda Çalışan Sayısı	523	2.008	88.532	1.712.994
Konaklama ve Yiyecek Hizmeti Faaliyetleri İşkolunda Çalışan Sayısı	475	1.487	42.938	1.372.213
Finans ve Sigorta Faaliyetleri İşkolunda Çalışan Sayısı	17	461	5.543	252.384
Eğitim İşkolunda Çalışan Sayısı	2	1.649	17.293	508.252
Bilgi ve İletişim İşkolunda Çalışan Sayısı	2	365	10.563	279.325
Mesleki Bilimsel ve Teknik Faaliyetler İşkolunda Çalışan Sayısı	29	1.859	48.437	1.189.707
Sanayi İşkolunda Çalışanların Oranı	54,72	0,45	0,35	0,23
Madencilik ve Taşocakları İşkolunda Çalışanların Oranı	0,37	0,01	0,00	0,01
İnşaat İşkolunda Çalışanların Oranı	6,60	0,04	0,18	0,21
Ticaret İşkolunda Çalışanların Oranı	6,66	0,02	0,08	0,13
Ulaştırma Depolama Haberleşme İşkolunda Çalışanların Oranı	10,62	0,02	0,07	0,07
Konaklama ve Yiyecek Hizmeti Faaliyetleri İşkolunda Çalışanların Oranı	9,64	0,01	0,03	0,06
Bilgi ve İletişim İşkolunda Çalışanların Oranı	0,04	0,00	0,01	0,01
Mesleki Bilimsel ve Teknik Faaliyetler İşkolunda Çalışanların Oranı	0,59	0,02	0,04	0,02

Kaynak: Sosyal Güvenlik Kurumu, 2012

Ekonomi Göstergeleri

	Kaynaşlı	Düzce	TR42	Türkiye
İşyeri Sayısı	378	7.181	90.596	2.054.616
Yörede Gerçekleşen Net Satış	899.649.044	14.902.378.548	378.332.474.613	7.731.500.721.695,5
Kişibaşına Düşen Net Satış	44.083	272.460	3.249.379	102.231,50
*Banka Şube Sayısı**	1	32	413	10.158

*Türkiye Bankalar Birliği kayıtlarında katılım bankaları yer almamaktadır. Kaynak: Gelir İdaresi Başkanlığı, İl Defterdarlıkları, Türkiye Bankalar Birliği, 2012

	Kaynaşlı	Düzce	TR42
Genel Bütçe Geliri Tahakkuk	22.595.363	691.591.542	43.982.209.999
Genel Bütçe Geliri Tahsilat	12.947.024	398.227.404	39.454.931.415
*Mükellef Sayısı Toplam**	-	*40.695*	*425.006*
*Gelir Vergisi Mükellef Sayısı**	*871*	*12.306*	*127.169*
Kurumlar Vergisi Mükellef Sayısı*	*150*	*2.329*	*27.777*

* Akçakoca Vergi Dairesi, Düzce Muhasebe Müdürlüğü ve Akçakoca Mal Müdürlüğü'ne ilişkin toplam mükellef sayıları edinilememiş olup, Akçakoca Vergi Dairesi kayıtlarında bulunan gelir ve kurumlar vergisi mükellef sayıları esas alınmıştır. Kaynak: Gelir İdaresi Başkanlığı, Kocaeli Vergi Dairesi Başkanlığı, Sakarya Vergi Dairesi Başkanlığı, Düzce Defterdarlığı, Bolu Defterdarlığı, Yalova Defterdarlığı, 2012

Organize Sanayi Bölgesi

Kaynaşlı ilçesinde organize sanayi bölgesi bulunmamaktadır.

Kaynaşlı İlçesi için Gelir Göstergeleri

Gösterge	Kaynaşlı	TR42
Gerçekleşen Yurtiçi Satış	880.133.806	324.446.032.566
Gerçekleşen Yurtdışı Satış	14.061.041	57.257.856.885
Gerçekleşen Net Satış	899.649.044	379.151.679.909
Net Kar/Zarar	-32.085.670	10.987.160.864
Yurtiçi satışın net satış içindeki payı	97,83%	85,56%
Yurtdışı satışın net satış içindeki payı	1,56%	15,10%
Toplam işletme sayısı	359	177.694
MİKRO ölçekli işletme sayısı	340	170.078
Küçük ölçekli işletme sayısı	14	3,7%
ORTA ölçekli işletme sayısı	5	888
BÜYÜK ölçekli işletme sayısı	0	226
İlk 10 sektörde gerçekleşen net satışın toplam net satış içindeki payı	85,09%	38,71%
İlk 10 sektörde gerçekleşen yurtdışı satışın toplam yurtdışı içindeki payı	63,23%	57,50%
İlk 10 sektörde faaliyet gösteren işletme sayısının toplam işletme sayısı içindeki payı	33,00%	0,07%

Grafik 1. Kaynaşlı İlçesinde Net Satışa Göre İlk 10 Sektör ve Bu Sektörlerde Faaliyet Gösteren İşletme Sayıları

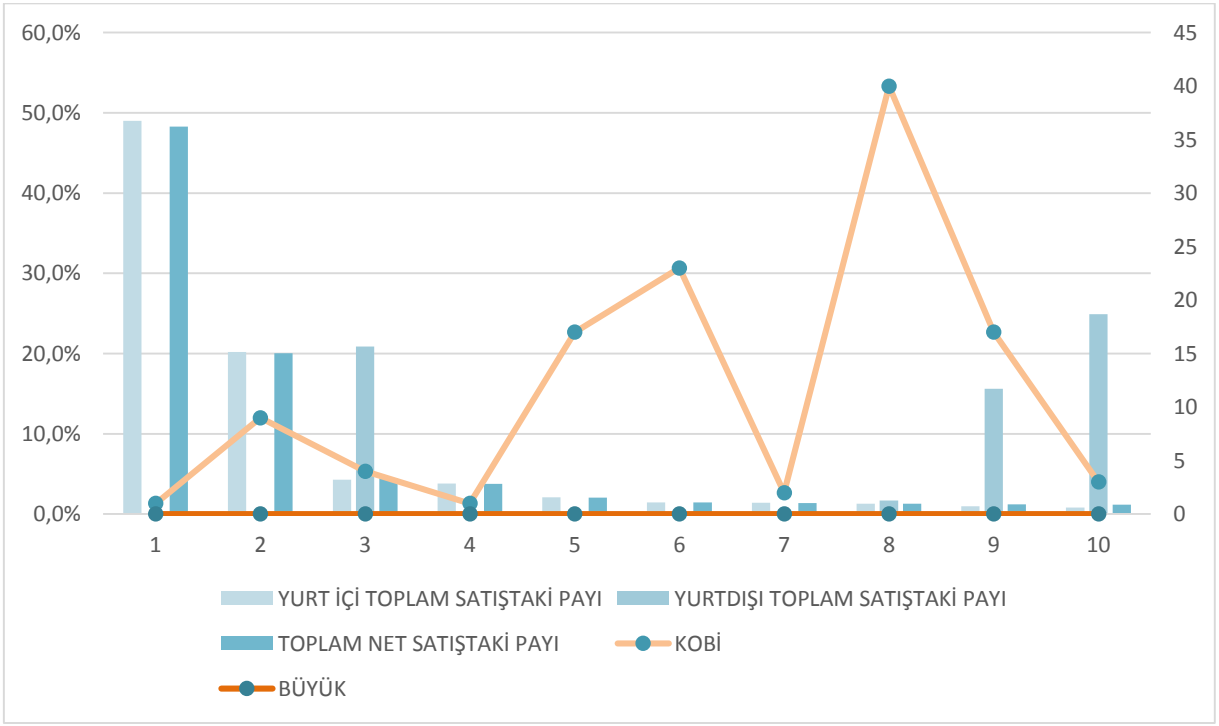

Kaynaşlı İlçesinde Net Satışa Göre Sektörel Dağılım

Sektör Adı	Yurt İçi Toplam Satıştaki Payı	Yurtdışı Toplam Satıştaki Payı	Mikro	Küçük	Orta	Büyük
Otomobillerin Ve Hafif Motorlu Kara Taşıtlarının Toptan Ticareti	49,02%	0,00%	1	0	0	0
Belirli Bir Mala Tahsis Edilmiş Mağazalarda Motorlu Kara Taşıtı Ve Motosiklet Yakıtının	20,19%	0,00%	8	0	1	0
Dış Giyim Eşyası İmalatı, Dokuma, Örme (Trikotaj) Ve Tığ İşi (Kroşe), Vb. Kumaştan Olanlar	4,27%	20,87%	3	0	1	0
Motorlu Kara Taşıtlarının Parçalarının Belirli Bir Mala Tahsis Edilmiş Mağazalarda Perakende Ticaret	3,80%	0,00%	1	0	0	0
Bakkal Ve Marketlerde Yapılan Perakende Ticaret (Belirli Bir Mala Tahsis Edilmemiş Mağazalarda Gıda,	2,10%	0,14%	17	0	0	0
Diğer Lokanta Ve Restoranların (İçkili Ve İçkisiz) Faaliyetleri	1,47%	0,00%	21	1	1	0
Fırın Ürünleri İmalatı (Ekmek, Pide, Simit, Vb. Dahil, Taze Pastane Ürünlerinin İmalatı Hariç)	1,41%	0,00%	1	0	1	0
Kara Yolu İle Şehirler Arası Yük Taşımacılığı (Gıda, Sıvı, Kuru Yük, Vb.)	1,29%	1,70%	39	1	0	0
Tül Ve Diğer Ağ Kumaşların (Dokuma, Örgü (Triko) Veya Tığ İşi (Kroşe) Olanlar Hariç) İmalatı İle Oya	0,98%	15,62%	14	3	0	0
Belirli Bir Mala Tahsis Edilmiş Mağazalarda Hırdavat (Nalburiye) Malzemesi Ve El Aletleri Perakende	0,82%	24,91%	3	0	0	0

Kaynaşlı İlçesinde İşletme Sayısına Göre İlk 9 Sektörel Dağılım

Sektör Adı	Mikro	Küçük	Orta	Büyük
Minibüs Ve Dolmuş İle Yapılan Şehir İçi Ve Banliyö Yolcu Taşımacılığı	39	1	0	0
Kara Yolu İle Şehirler Arası Yük Taşımacılığı (Gıda, Sıvı, Kuru Yük, Vb.)	39	1	0	0
Diğer Lokanta Ve Restoranların (İçkili Ve İçkisiz) Faaliyetleri	21	1	1	0
Tül Ve Diğer Ağ Kumaşların (Dokuma, Örgü (Triko) Veya Tığ İşi (Kroşe) Olanlar Hariç) İmalatı İle Oya	14	3	0	0
Bakkal Ve Marketlerde Yapılan Perakende Ticaret	17	0	0	0
Şehirler Arası Tarifeli Kara Yolu Yolcu Taşımacılığı	16	0	0	0
Kara Yolu İle Uluslararası Yük Taşımacılığı (Gıda, Sıvı, Kuru Yük, Vb.)	15	1	0	0
Belirli Bir Mala Tahsis Edilmiş Mağazalarda Motorlu Kara Taşıtı Ve Motosiklet Yakıtının	8	0	1	0
Ciğer, Kokoreç, Köfte Ve Kebapçıların Faaliyeti	7	1	0	0

Tarım Göstergeleri

	Kaynaşlı	Düzce	TR42	Türkiye
Büyükbaş hayvan sayısı (toplam)	3.700	71.373	494.232	14.022.347
Küçükbaş hayvan sayısı (toplam)	777	10.661	294.313	35.782.519
Kümes hayvanı sayısı (toplam)	240.410	9.054.912	62.823.555	257.505.341
Arı kovanı sayısı	1.343	36.164	180.108	6.348.009
Toplam at sayısı	6	327	2.669	141.422
Toplam tarım alanı (dekar)	33.038	740.315	4.796.129	237.954.813
Tahıllar ve diğer bitkisel ürünlerin ekilen alanı (dekar)	9.511	95.847	2.620.681	154.644.523
Nadas alanı (dekar)	0	221	313.141	42.861.366
Sebze bahçeleri alanı (dekar)	123	5.841	136.905	8.271.142
Meyveler, içecek ve baharat bitkilerinin alanı (dekar)	23.402	638.299	1.704.229	32.129.886
Süs Bitkileri Alanı (Dekar)	2	107	21.173	47.895
Tahıl ve diğer bitkisel üretim (ton)	7.782	189.759	2.578.229	95.328.184
Sebze üretimi (ton)	186	15.190	372.830	27.752.706
Meyve Üretimi (ton)	2.892	99.181	568.742	19.270.175
Meyve üretimi (ağaç sayısı)	1.166.873	32.330.479	78.739.336	814.612.268
Kesme çiçek üretimi (adet)	0	35.650	140.993.890	1.077.199.887
Örtüaltı sebze üretimi (ton)	38	827	48.933	5.856.199
Örtüaltı kesme çiçek üretimi (adet)	0	35.650	136.005.440	1.001.846.812

Kaynak: TÜİK, 2012

Tarım Havzaları Üretim ve Destekleme Modeli- Kaynaşlı Ürünleri

Türkiye'de 2011 yılında yürürlüğe giren "Tarım Havzaları Üretim ve Destekleme Modeli" tarım havzalarında doğal kaynakların korunarak üretimin planlanması ve artırılması, etkin ve rasyonel bir destekleme politikası uygulanabilmesi amacıyla geliştirilmiştir. Bu kapsamda, iklim, toprak, topografya, arazi sınıfları ve kullanım şekillerine dayalı olarak yaklaşık 528 milyon veri değerlendirilerek ülke geneli 30 tarım havzasına ayrılmıştır. Belirlenen her havza için; stratejik, arz açığı ve rekabet şansı olan ürünler ile özel ürünler saptanarak tarım havzalarına dayalı haritalar oluşturulmuştur. Tarım Havzaları Üretim ve Destekleme Modeli ile ülkenin tarım envanterinin ortaya çıkarılması ve hangi bölgede, hangi üründen en iyi verimin alınacağının tespit edilmesi, hangi ürünlerin desteklenmesi gerektiği ortaya konulması amaçlanmıştır.

Tarım Havzaları Üretim ve Destekleme Modeli "Ekolojik olarak benzer olan, ülkenin idari yapılanmasına uygun, yönetilebilir büyüklükte, tarım ürünlerinin ekolojik ve ekonomik olarak en uygun yetiştirilebildiği bölgeler" olarak tanımlanmaktadır.

Bu kapsamda, Gıda, Tarım ve Hayvancılık Bakanlığı'nın 2012 yılı çalışması sonucunda, "Batı Karadeniz Havzası"nın bir parçası olarak tanımlanan Kaynaşlı ilçesinde Arpa, Buğday, Çavdar, Çeltik, Dane Mısır, Kanola, Kuru Fasulye, Kütlü Pamuk, Nohut, Soya Fasulyesi, Tritikale, Yağlık Ayçiçeği, Yulaf, Zeytinyağı desteklenen ürünler olarak belirlenmiştir.

Turizm Göstergeleri

Kaynaşlı ilçesinde, Kültür ve Turizm Bakanlığı'nın 2011 tarihli verilerine göre gerçekleşen turizm göstergeleri aşağıdaki gibidir.

	Kaynaşlı	Düzce	TR42
Tesise Gelen Yabancı Turist Sayısı	28	6.091	128.912
Tesise Gelen Yerli Turist Sayısı	7252	173.540	1.285.502
Tesise Gelen Toplam Turist Sayısı	7280	179.631	1.414.414
Geceleme Sayısı (Yabancı)	78	12.269	324.363
Geceleme Sayısı (Yerli)	13.754	280.312	2.126.404
Geceleme Sayısı (Toplam)	13.832	292.581	2.450.767

Kaynak: Kültür ve Turizm Bakanlığı, 2011

Sosyal Desteklerden Yararlanma Durumu

	Kaynaşlı	Düzce	TR42	Türkiye
Aile ve Sosyal Politikalar Bakanlığı Proje Desteklerinden Toplam Faydalanan Kişi Sayısı	2.154	3.222	5.185	422.059
Kırsal Alanda Sosyal Destek Projesinden Yararlanan Aile	-	0	199	4.438
Sosyal Yardımlaşma Vakfı Yardımlarından Faydalanan Hane	564	7.597	52.080	1.500.048
Sosyal Yardımlaşma Vakfı Yardımlarından Faydalanan Kişi	1.600	25.597	176.383	5.404.803
Sosyal Yardımlaşma Vakfı Yardımları	454.492	9.113.691	58.480.517	1.513.567.023
Şartlı ilköğretim Yardımı Alan Erkek	73	1.612	11.983	887.008
Şartlı İlköğretim Yardımı Alan Kadın Sayısı	71	1.472	11.624	857.530
Şartlı Ortaöğretim Yardımı Alan Erkek	20	460	2.606	152.566
Şartlı Ortaöğretim Yardımı Alan Kadın	19	437	2.719	138.324
Şartlı Sağlık Yardımı Alan Erkek	22	447	3.715	454.204
Şartlı Sağlık Yardımı Alan Kadın	25	458	3.508	435.367
Şartlı Gebelik Yardımı Alan Kişi	4	23	266	25.699
Şartlı Eğitim Yardımları Toplamı	46.415	954.310	6.671.145	501.490.030
Şartlı Sağlık Yardımları Toplamı	5.340	182.250	1.366.770	188.129.010
Şartlı Gebelik Yardımları Toplamı	210	2.020	31.150	3.102.280

Kaynak: Aile ve Sosyal Politikalar Bakanlığı, 2012

DOĞU MARMARA BÖLGESİ İLÇE DURUM RAPORLARI SERİSİ

DÜZCE İLİ

YIĞILCA İLÇESİ

DURUM RAPORU

Amaç ve Kapsam 2
Yığılca İlçesi Genel Görünümü 2
Yığılca İlçesi Görüşmeleri 2
Diğer İlçeler İle İlişkiler 3
Genel Eğitim Göstergeleri, 2012 4
Mesleki Eğitim ve Meslek Eğitimi Göstergeleri, 2012 4
Ekonomi Göstergeleri 6
Organize Sanayi Bölgesi 6
Tarım Göstergeleri 8
Turizm Göstergeleri 9
Sosyal Desteklerden Yararlanma Durumu 9

Amaç ve Kapsam

Doğu Marmara Bölgesi'nde bulunan 51 ilçe için ayrı ayrı düzenlenen "İlçe Durum Raporları" serisi hem Doğu Marmara Kalkınma Ajansı (MARKA) tarafından hazırlanmakta olan Doğu Marmara Bölge Planı (2014-2023) için önemli bir veri kaynağı olmayı hem de Kalkınma Bakanlığı'nın hazırlamakta olduğu ilgili plan ve programları için girdi teşkil etmeyi hedeflemektedir.

Bu çerçevede, çok sayıda kaynağa başvurularak ilçenin durumu belirli başlıklar altında istatistiki veriler esas alınarak yansıtılmaya çalışılmıştır. İstatistiki verilerin doğrudan kullanılması, gerektiği takdirde işlenmesi ve analiz edilmesi çalışmanın temel yöntemini oluşturmuştur.

Yığılca İlçesi Genel Görünümü

Düzce'nin kuzeydoğusunda yer alan Yığılca ilçesi, batıda Düzce ili ve Akçakoca ilçesi; güneyde Düzce ili Kaynaşlı İlçesi ve Bolu İli hudutları; kuzeyde Zonguldak İli Alaplı ilçesi; doğuda Bolu İli Mengen ilçesi ile çevrili bulunmaktadır. İlçenin denizden yüksekliği 350 metre ve yüzölçümü 622 km² olup, Düzce ili yüzölçümünün %24,24'ünü kaplamaktadır. 2012 yılı TÜİK verilerine göre toplam nüfusu 16.659'dur.

Yığılca İlçesi Görüşmeleri

26 Şubat 2013 tarihinde Yığılca Kaymakamı Mehmet ÖZCAN ve Yığılca Belediye Başkanı Bünyamin ŞAHİN makamlarında ziyaret edilmiştir. Bu ziyaretlerde yerel yöneticiler tarafından Yığılca ilçesinde kırsal nüfusun kentsel nüfustan daha fazla olduğuna ve ilçeden göçün söz konusu olduğuna dikkat çekilmiştir. Mevcutta fındık üretimi başta olmak üzere tarım sektörünün öncü ekonomik sektör olduğu ilçede 2023 yılı için turizm ve sanayi sektörlerine yönelinmesi konusu değerlendirilmiştir.

Fotoğraf 1: Yığılca Kaymakamlığı Ziyareti

Diğer İlçeler İle İlişkiler

Tematik Harita 1. Yığılca'nın Erişilebilirliği ve Diğer İlçelerle İlişkisi

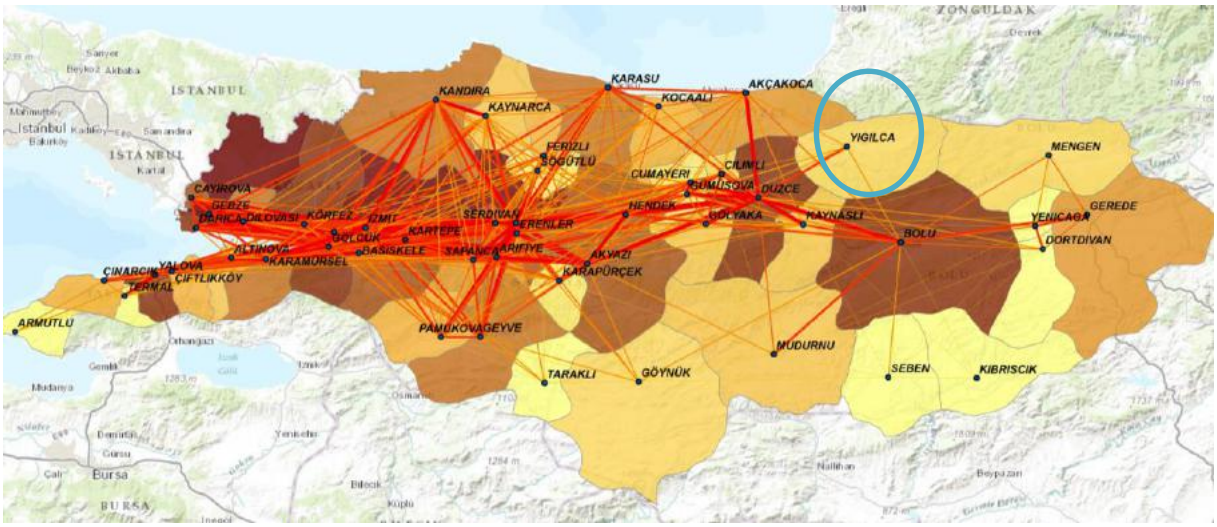

Kaynak: Nüfus Göstergeleri, Türkiye İstatistik Kurumu (TÜİK), 2012. Mesafe Göstergeleri, Karayolları Genel Müdürlüğü, 2013.

İlçeler arası ilişkilerin saptanmasında yöntem olarak yer çekimi ve mekânsal etkileşim modeline başvurulmuştur. Gravity model ile ilçe nüfusları ve ilçeler arasındaki mesafeler kullanılarak ilçeler arasındaki ilişkinin derecesi ortaya çıkmaktadır. Gravity model ile ilçeler arasındaki ilişkilerin kütleler arasındaki ilişkilere benzediği düşünülmüştür. İlçelerin nüfusları arttıkça ve aralarındaki mesafe azaldıkça aralarındaki etkileşimin artacağı, nüfusları azaldıkça ve aralarındaki mesafe arttıkça mekânsal etkileşimin aralarındaki etkileşimin azalacağı temel alınmaktadır. Yukarıdaki haritada; nüfus ve mesafe dikkate alınarak uygulanan gravity model sonucunda ortaya çıkan Doğu Marmara Bölgesi ilçeleri arasındaki ilişki görülmektedir. Bölgenin batısında artan nüfus ile paralel olarak ilişkilerin yoğunlaştığı, doğusunda ise gerek nüfusun genel olarak daha düşük olması gerekse coğrafi koşullar gereği ilçeler arası mesafenin artıyor olması nedeniyle ilişkilerin zayıfladığı görülmektedir.

Demografik Göstergeler, 2011-2012

	Yığılca	Düzce	TR42	Türkiye
İlçe Merkez Nüfus	3.107	201.434	2.740.512	58.448.431
Belde/ Köy nüfusu	13.552	145.059	635.818	17.178.953
Toplam Nüfus	16.659	346.493	3.376.330	75.627.384
Ortalama Hanehalkı Büyüklüğü (2011)	3,89	3,80	-	3,80
Yıllık nüfus artış Hızı (‰)	-20,91	12,63	18,19	12,01
İl/İlçe Merkezi Nüfus Artış Hızı (‰)	40,06	13,38	21,60	18,35
Şehirleşme Oranı (%)	18,65	0,58	0,81	0,77
Çalışma Çağı Nüfusu (15-64 Yaş)	10.826	237.946	2.343.270	51.088.202
Genç Nüfus (0-14)	3.948	79.306	777.050	18.857.179
Yaşlı Nüfus (64+)	1.885	29.241	256.010	5.682.003
Çalışma Çağındaki Nüfusun (15-64 Yaş) Toplam Nüfus İçinde Oranı (%)	64,99	0,69	0,69	0,68
Genç Nüfus Bağımlılık Oranı	36,47	0,33	0,33	0,37
Yaşlı Nüfus Bağımlılık Oranı	17,41	0,12	0,11	0,11
Toplam Yaş Bağımlılık Oranı	35,01	0,46	0,44	0,48
Nüfus Yoğunluğu	26,78	135,03	172,08	98,27

Kaynak: TÜİK, 2012. Aksi belirtilmedikçe göstergeler 2012 yılına aittir.

Genel Eğitim Göstergeleri, 2012

	Yığılca	Düzce	TR42	Türkiye
*Okuma yazma bilmeyen**	1.764	13.088	102.487	2.784.257
*Okuma yazma bilen fakat bir okul bitirmeyen **	917	15.930	110.039	3.784.667
*İlkokul mezunu **	4.434	79.070	709.770	15.220.028
*İlköğretim mezunu **	3.298	61.738	552.855	11.617.159
*Ortaokul veya dengi okul mezunu **	373	11.148	141.490	2.849.999
*Lise veya dengi okul mezunu **	1.245	55.583	617.613	12.096.830
*Yüksekokul veya fakülte mezunu **	389	22.594	263.651	5.913.187
*Yüksek lisans mezunu **	11	1082	15672	416741
*Doktora mezunu **	7	380	4511	122619
*Bilinmeyen **	263	5.945	72.148	1.716.318
*Toplam **	12.701	266.558	2.590.236	56.521.805
Okur Yazar Nüfus Oranı	86,11	95,09	96,04	95,07
22+ Yaş Grubunun Yükseköğrenim Görme Oranı	2,71	10,83	13,23	14,00
Okul Sayısı	33	559	3.958	94.189
Derslik Sayısı	201	4.003	31.665	668.008
Öğrenci Sayısı	2.856	99.053	975.972	22.230.075
Öğretmen Sayısı	155	5.493	49.023	1.124.525
İlköğretimde Derslik Başına Düşen Öğrenci Sayısı	15	19	26	30
Ortaöğretimde Derslik Başına Düşen Öğrenci Sayısı	18	28	30	31
Mesleki ve Teknik Eğitimde Derslik Başına Düşen Öğrenci	0	31	34	34
Kadınlarda Okuryazarlık Oranı	75,55	91,62	93,15	91,60

* 15+ yaş grubu içindir. Kaynak: TÜİK, 2012

Mesleki Eğitim ve Meslek Eğitimi Göstergeleri, 2012

1. Üniversite, Yüksek Okul

Düzce Üniversitesi Arıcılık Araştırma Geliştirme ve Uygulama Merkezi (DAGEM)

27232 sayılı resmi gazetede yayınlanan yönetmelik çerçevesinde Düzce Üniversitesi Rektörlüğüne bağlı bir birim olarak araştırma geliştirme ve uygulama faaliyetleri yürütmek üzere kurulmuştur.

Arıcılıkta modern teknolojiler ve ırk tescil standartları hakkında araştırmalar yaparak bu konularda BAP, TÜBİTAK, DPT ve hibe projeleri hazırlamaktadır..

Meslek Liseleri

Yığılca Çok Programlı Lisesi

Kaynak: Milli Eğitim Bakanlığı Bilişim Sistemleri Bilgi Sistemi, 2013

Sağlık Göstergeleri, 2012

	Yığılca	Düzce	TR42	Türkiye
Ambulans Sayıları	1	21	277	3.351
Diş Ünit Sayıları	1	38	747	-
Uzman Hekim Sayısı	-	278	2.733	68.065
Toplam Hekim Sayısı	8	572	4.982	124.785
Diş Hekimi Sayısı	1	68	904	20.419
Eczacı Sayısı	3	112	873	25.713
Toplam Sağlık Çalışanı	23	1.965	11.229	175.456
Mevcut Yatak Sayısı	0	681	9.026	200.413
5 Yaş Altı Çocuk Ölüm Oranı (binde)	0,00	11.5	-	-
Anne Ölüm Oranı (yüz binde)	0,00	0,00	-	15,5
Kaba Ölüm Oranı (binde)	0,00	3.8	-	-
Bebek Ölüm Oranı (binde)	37,20	12.2	-	7,7
Neonatal Ölüm Oranı (binde)	23,20	7.8	-	-
112 Acil Yardım İstasyon Sayısı	1,00	11,00	75	1.863

Kaynak: Düzce İl Sağlık Müdürlüğü, 2012. Sağlık Bakanlığı,2012

İstihdam Göstergeleri

	Yığılca	Düzce	TR42	Türkiye
Toplam Çalışan Sayısı	1.226	107.689	1.241.756	24.486.161
Sanayi İşkolunda Çalışan Sayısı	315	48.415	434.886	5.749.245
Madencilik ve Taşocakları İşkolunda Çalışan Sayısı	158	627	5.554	267.896
İnşaat İşkolunda Çalışan Sayısı	-	4.554	227.087	5.074.458
Ticaret İşkolunda Çalışan Sayısı	-	2.044	99.950	3.119.259
Ulaştırma Depolama Haberleşme İşkolunda Çalışan Sayısı	-	2.008	88.532	1.712.994
Konaklama ve Yiyecek Hizmeti Faaliyetleri İşkolunda Çalışan Sayısı	-	1.487	42.938	1.372.213
Finans ve Sigorta Faaliyetleri İşkolunda Çalışan Sayısı	9	461	5.543	252.384
Eğitim İşkolunda Çalışan Sayısı	38	1.649	17.293	508.252
Bilgi ve İletişim İşkolunda Çalışan Sayısı	7	365	10.563	279.325
Mesleki Bilimsel ve Teknik Faaliyetler İşkolunda Çalışan Sayısı	7	1.859	48.437	1.189.707
Sanayi İşkolunda Çalışanların Oranı	25,69	0,45	0,35	0,23
Madencilik ve Taşocakları İşkolunda Çalışanların Oranı	12,89	0,01	0,00	0,01
İnşaat İşkolunda Çalışanların Oranı	0,00	0,04	0,18	0,21
Ticaret İşkolunda Çalışanların Oranı	0,00	0,02	0,08	0,13
Ulaştırma Depolama Haberleşme İşkolunda Çalışanların Oranı	0,00	0,02	0,07	0,07
Konaklama ve Yiyecek Hizmeti Faaliyetleri İşkolunda Çalışanların Oranı	0,00	0,01	0,03	0,06
Bilgi ve İletişim İşkolunda Çalışanların Oranı	0,57	0,00	0,01	0,01
Mesleki Bilimsel ve Teknik Faaliyetler İşkolunda Çalışanların Oranı	0,57	0,02	0,04	0,02

Kaynak: Sosyal Güvenlik Kurumu, 2012

Ekonomi Göstergeleri

	Yığılca	Düzce	TR42	Türkiye
İşyeri Sayısı	155	7.181	90.596	2.054.616
Yörede Gerçekleşen Net Satış	223.509.870	14.902.378.548	378.332.474.613	7.731.500.721.695,5
Kişibaşına Düşen Net Satış	13.417	272.460	3.249.379	102.231,50
*Banka Şube Sayısı**	1	32	413	10.158

*Türkiye Bankalar Birliği kayıtlarında katılım bankaları yer almamaktadır. Kaynak: Gelir İdaresi Başkanlığı, İl Defterdarlıkları, Türkiye Bankalar Birliği, 2012

	Yığılca	Düzce	TR42
Genel Bütçe Geliri Tahakkuk	11.900.084	691.591.542	43.982.209.999
Genel Bütçe Geliri Tahsilat	8.667.509	398.227.404	39.454.931.415
*Mükellef Sayısı Toplam**	-	*40.695*	*425.006*
*Gelir Vergisi Mükellef Sayısı**	*224*	*12.306*	*127.169*
Kurumlar Vergisi Mükellef Sayısı*	*18*	*2.329*	*27.777*

* Akçakoca Vergi Dairesi, Düzce Muhasebe Müdürlüğü ve Akçakoca Mal Müdürlüğü'ne ilişkin toplam mükellef sayıları edinilememiş olup, Akçakoca Vergi Dairesi kayıtlarında bulunan gelir ve kurumlar vergisi mükellef sayıları esas alınmıştır. Kaynak: Gelir İdaresi Başkanlığı, Kocaeli Vergi Dairesi Başkanlığı, Sakarya Vergi Dairesi Başkanlığı, Düzce Defterdarlığı, Bolu Defterdarlığı, Yalova Defterdarlığı, 2012

Organize Sanayi Bölgesi

Yığılca ilçesinde organize sanayi bölgesi bulunmamaktadır.

Yığılca İlçesi için Gelir Göstergeleri

Gösterge	Yığılca	TR42
Gerçekleşen Yurtiçi Satış	222.982.120	324.446.032.566
Gerçekleşen Yurtdışı Satış	-	57.257.856.885
Gerçekleşen Net Satış	223.509.870	379.151.679.909
Net Kar/Zarar	2.706.967	10.987.160.864
Yurtiçi satışın net satış içindeki payı	99,77%	85,56%
Yurtdışı satışın net satış içindeki payı	0,0%	15,10%
Toplam işletme sayısı	209	177.694
MİKRO ölçekli işletme sayısı	205	170.078
Küçük ölçekli işletme sayısı	4	3,7%
ORTA ölçekli işletme sayısı	0	888
BÜYÜK ölçekli işletme sayısı	0	226
İlk 10 sektörde gerçekleşen net satışın toplam net satış içindeki payı	90,59%	38,71%
İlk 10 sektörde gerçekleşen yurtdışı satışın toplam yurtdışı içindeki payı	-	57,50%
İlk 10 sektörde faaliyet gösteren işletme sayısının toplam işletme sayısı içindeki payı	41,15%	0,07%

Grafik 1. Yığılca İlçesinde Net Satışa Göre İlk 10 Sektör ve Bu Sektörlerde Faaliyet Gösteren İşletme Sayıları

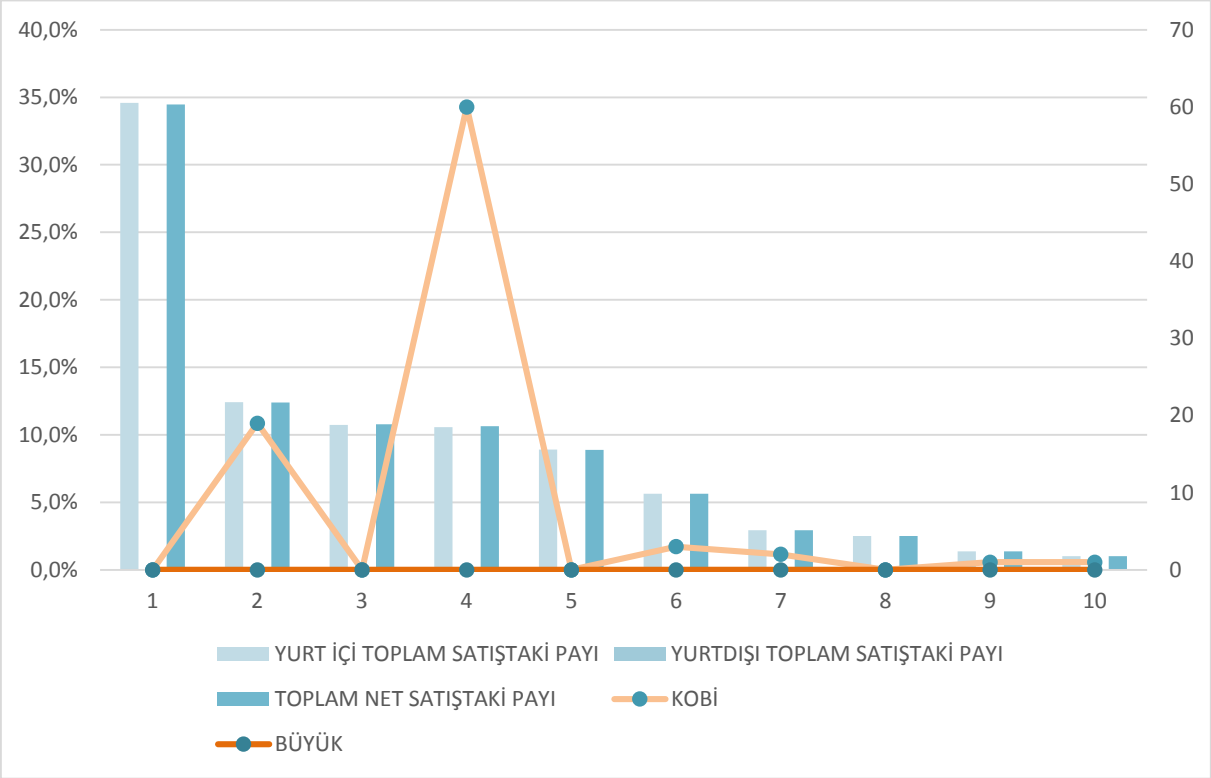

Yığılca İlçesinde Net Satışa Göre Sektörel Dağılım

Sektör Adı	*Yurt İçi Toplam Satıştaki Payı*	*Toplam Net Satıştaki Payı*	*Mikro*	*Küçük*	*Ort.*	*Büy.*
Sert Kabuklu Ürünlerin Kabuklarının Kırılması Ve Temizlenmesi İle İlgili Faaliyetler	*34,58%*	*34,47%*	*0*	*0*	*0*	*0*
Bakkal Ve Marketlerde Yapılan Perakende Ticaret	*12,42%*	*12,39%*	*18*	*1*	*0*	*0*
Yük Taşımacılığı Kooperatiflerinin Faaliyetleri	*10,73%*	*10,78%*	*0*	*0*	*0*	*0*
Kara Yolu İle Şehirler Arası Yük Taşımacılığı (Gıda, Sıvı, Kuru Yük, Vb.)	*10,56%*	*10,63%*	*60*	*0*	*0*	*0*
Beyaz Eşya Toptan Ticareti	*8,90%*	*8,88%*	*0*	*0*	*0*	*0*
Belirli Bir Mala Tahsis Edilmiş Mağazalarda Hırdavat (Nalburiye) Malzemesi Ve El Aletleri Perakende	*5,64%*	*5,63%*	*3*	*0*	*0*	*0*
Değerli Metallerden Takı Ve Mücevherlerin İmalatı	*2,93%*	*2,94%*	*1*	*1*	*0*	*0*
Belirli Bir Mala Tahsis Edilmiş Mağazalarda Motorlu Kara Taşıtı Ve Motosiklet Yakıtının	*2,50%*	*2,49%*	*0*	*0*	*0*	*0*
Kümes Hayvanlarının Yetiştirilmesi (Tavuk, Hindi, Ördek, Kaz Ve Beç Tavuğu Vb.)	*1,37%*	*1,36%*	*1*	*0*	*0*	*0*
Belirli Bir Mala Tahsis Edilmiş Mağazalarda Evlerde Kullanılan Tüpgaz Perakende Ticareti	*1,02%*	*1,02%*	*1*	*0*	*0*	*0*

Yığılca İlçesinde İşletme Sayısına Göre İlk 7 Sektörel Dağılım

Sektör Adı	*Mikro*	*Küçük*	*Orta*	*Büyük*	*Toplam*
Kara Yolu İle Şehirler Arası Yük Taşımacılığı (Gıda, Sıvı, Kuru Yük, Vb.)	*60*	*0*	*0*	*0*	*60*
Bakkal Ve Marketlerde Yapılan Perakende Ticaret (Belirli Bir Mala Tahsis Edilmemiş Mağazalarda Gıda,	*18*	*1*	*0*	*0*	*19*
Minibüs Ve Dolmuş İle Yapılan Şehir İçi Ve Banliyö Yolcu Taşımacılığı (Belirlenmiş Güzergahlarda)	*14*	*0*	*0*	*0*	*14*
Şehirler Arası Tarifeli Kara Yolu Yolcu Taşımacılığı	*12*	*0*	*0*	*0*	*12*
Diğer Lokanta Ve Restoranların (İçkili Ve İçkisiz) Faaliyetleri	*7*	*0*	*0*	*0*	*7*
Fırın Ürünleri İmalatı (Ekmek, Pide, Simit, Vb. Dahil, Taze Pastane Ürünlerinin İmalatı Hariç)	*5*	*0*	*0*	*0*	*5*
Çay Ocakları, Kıraathaneler, Kahvehaneler, Kafeler, Meyve Suyu Salonları Ve Çay Bahçelerinde İçecek	*5*	*0*	*0*	*0*	*5*

Tarım Göstergeleri

	Yığılca	Düzce	TR42	Türkiye
Büyükbaş hayvan sayısı (toplam)	7.400	71.373	494.232	14.022.347
Küçükbaş hayvan sayısı (toplam)	1.868	10.661	294.313	35.782.519
Kümes hayvanı sayısı (toplam)	1.035.400	9.054.912	62.823.555	257.505.341
Arı kovanı sayısı	3.145	36.164	180.108	6.348.009
Toplam at sayısı	57	327	2.669	141.422
Toplam tarım alanı (dekar)	98.650	740.315	4.796.129	237.954.813
Tahıllar ve diğer bitkisel ürünlerin ekilen alanı (dekar)	5.843	95.847	2.620.681	154.644.523
Nadas alanı (dekar)	0	221	313.141	42.861.366
Sebze bahçeleri alanı (dekar)	1.105	5.841	136.905	8.271.142
Meyveler, içecek ve baharat bitkilerinin alanı (dekar)	91.702	638.299	1.704.229	32.129.886
Süs Bitkileri Alanı (Dekar)	0	107	21.173	47.895
Tahıl ve diğer bitkisel üretim (ton)	1.857	189.759	2.578.229	95.328.184
Sebze üretimi (ton)	1305	15.190	372.830	27.752.706
Meyve Üretimi (ton)	8.446	99.181	568.742	19.270.175
Meyve üretimi (ağaç sayısı)	4.522.998	32.330.479	78.739.336	814.612.268
Kesme çiçek üretimi (adet)	0	35.650	140.993.890	1.077.199.887
Örtüaltı sebze üretimi (ton)	0	827	48.933	5.856.199
Örtüaltı kesme çiçek üretimi (adet)	0	35.650	136.005.440	1.001.846.812

Kaynak: TÜİK, 2012

Tarım Havzaları Üretim ve Destekleme Modeli- Yığılca Ürünleri

Türkiye'de 2011 yılında yürürlüğe giren "Tarım Havzaları Üretim ve Destekleme Modeli" tarım havzalarında doğal kaynakların korunarak üretimin planlanması ve artırılması, etkin ve rasyonel bir destekleme politikası uygulanabilmesi amacıyla geliştirilmiştir. Bu kapsamda, iklim, toprak, topografya, arazi sınıfları ve kullanım şekillerine dayalı olarak yaklaşık 528 milyon veri değerlendirilerek ülke geneli 30 tarım havzasına ayrılmıştır. Belirlenen her havza için; stratejik, arz açığı ve rekabet şansı olan ürünler ile özel ürünler saptanarak tarım havzalarına dayalı haritalar oluşturulmuştur. Tarım Havzaları Üretim ve Destekleme Modeli ile ülkenin tarım envanterinin ortaya

çıkarılması ve hangi bölgede, hangi üründen en iyi verimin alınacağının tespit edilmesi, hangi ürünlerin desteklenmesi gerektiği ortaya konulması amaçlanmıştır.

Tarım Havzaları Üretim ve Destekleme Modeli "Ekolojik olarak benzer olan, ülkenin idari yapılanmasına uygun, yönetilebilir büyüklükte, tarım ürünlerinin ekolojik ve ekonomik olarak en uygun yetiştirilebildiği bölgeler" olarak tanımlanmaktadır.

Bu kapsamda, Gıda, Tarım ve Hayvancılık Bakanlığı'nın 2012 yılı çalışması sonucunda, "Batı Karadeniz Havzası"nın bir parçası olarak tanımlanan Yığılca ilçesinde Arpa, Buğday, Çavdar, Çeltik, Dane Mısır, Kanola, Kuru Fasulye, Kütlü Pamuk, Nohut, Soya Fasulyesi, Tritikale, Yağlık Ayçiçeği, Yulaf, Zeytinyağı desteklenen ürünler olarak belirlenmiştir.

Turizm Göstergeleri

Yığılca ilçesinde, Kültür ve Turizm Bakanlığı'nın 2011 tarihli verilerine göre konaklama tesisi ve buna bağlı olarak turizm istatistiği bulunmamaktadır.

	Yığılca	Düzce	TR42
Toplam Turizm Tesisi Sayısı	*0*	*14*	*214*
Tesise Gelen Yabancı Turist Sayısı	*0*	*6.091*	*128.912*
Tesise Gelen Yerli Turist Sayısı	*0*	*173.540*	*1.285.502*
Tesise Gelen Toplam Turist Sayısı	*0*	*179.631*	*1.414.414*
Geceleme Sayısı (Yabancı)	*0*	*12.269*	*324.363*
Geceleme Sayısı (Yerli)	*0*	*280.312*	*2.126.404*
Geceleme Sayısı (Toplam)	0	292.581	2.450.767

Kaynak: Kültür ve Turizm Bakanlığı, 2011

Sosyal Desteklerden Yararlanma Durumu

	Yığılca	Düzce	TR42	Türkiye
Aile ve Sosyal Politikalar Bakanlığı Proje Desteklerinden Toplam Faydalanan Kişi Sayısı	0	3.222	5.185	422.059
Kırsal Alanda Sosyal Destek Projesinden Yararlanan Aile	0	0	199	4.438
Sosyal Yardımlaşma Vakfı Yardımlarından Faydalanan Hane	666	7.597	52.080	1.500.048
Sosyal Yardımlaşma Vakfı Yardımlarından Faydalanan Kişi	2.363	25.597	176.383	5.404.803
Sosyal Yardımlaşma Vakfı Yardımları	537.155	9.113.691	58.480.517	1.513.567.023
Şartlı ilköğretim Yardımı Alan Erkek	158	1.612	11.983	887.008
Şartlı İlköğretim Yardımı Alan Kadın Sayısı	121	1.472	11.624	857.530
Şartlı Ortaöğretim Yardımı Alan Erkek	32	460	2.606	152.566
Şartlı Ortaöğretim Yardımı Alan Kadın	20	437	2.719	138.324
Şartlı Sağlık Yardımı Alan Erkek	20	447	3.715	454.204
Şartlı Sağlık Yardımı Alan Kadın	15	458	3.508	435.367
Şartlı Gebelik Yardımı Alan Kişi	0	23	266	25.699
Şartlı Eğitim Yardımları Toplamı	84680	954.310	6.671.145	501.490.030
Şartlı Sağlık Yardımları Toplamı	6480	182.250	1.366.770	188.129.010
Şartlı Gebelik Yardımları Toplamı	0	2.020	31.150	3.102.280

Kaynak: Aile ve Sosyal Politikalar Bakanlığı, 2012